

# **ASSEMBLEE DE QUARTIER**

**Croix Rouge**

**23 avril 2015**



**Tourcoing**  
La Créative

# ORDRE DU JOUR

1. **INFORMATIONS** sur les dossiers de voirie du quartier
2. **PRESENTATION DES MEMBRES DU BUREAU ET DU CO-PRESIDENT DE VOTRE CONSEIL DE QUARTIER PREMIERS AXES** de réflexion retenus par le Bureau :
  - *Actions de sensibilisation co-produites avec les écoles autour de la propreté, de la circulation et du stationnement,*
  - *Actions de solidarité de type « voisins solidaires »,*
  - *Création d'une fête de quartier.*
3. **VITAVILLE :**
  - *Bilan des interventions réalisées pour une amélioration de votre cadre de vie.*
4. **Temps d'ECHANGES LIBRES.**

# L'analyse des membres du bureau sur leur quartier



Les points **FORTS** du quartier

## AUTOUR DU CADRE DE VIE :

- Sentiment de plus de **sécurité**
- Quartier bien **fleuri**
- **Square Parsy**

## CIRCULATION ET MOBILITE :

- Passage en **zone 30** de la rue de la Croix Rouge
- Quartier bien desservi par les **transports en commun**

## AUTRES :

- Nombreuses **écoles**
- Annexe du **Centre Social**
- Beaucoup de **commerces** de proximité
- Plus de **solidarité** entre les habitants



Les points du quartier à **AMELIORER**

## CIRCULATION ET STATIONNEMENT :

### Rue de la Croix Rouge :

- **Circulation** difficile (encombres) et stationnements gênants lors des entrées et des sorties d'écoles
- Excès de **vitesse**
- Problème de **visibilité** dû au mauvais stationnement

## SECURITE

- **Squat** au niveau du snack face à la place St Joseph
- Manque un **commissariat**

## PROPRETE

- **Dépôts sauvages**
- **Jets** sur la voie publique
- **Poubelles** à demeure sur les trottoirs
- Point de **collecte** à revoir rue d'Alger

**AUTRES :** pas assez **d'animations**, peu de **fleurissement, éclairage public** coupé trop tôt le matin



# REFLEXIONS OUVERTES PAR LE BUREAU

## AXES DE TRAVAIL retenus par le BUREAU

- Actions de solidarité de type « **voisins solidaires** » ;
- Animation : créer une **fête de quartier** ;
- **Actions de sensibilisation** co-produites et co-animées avec les écoles sur le respect des règles communes autour de la **propreté** ; de la **circulation** ; du **stationnement**.



**Les membres du Bureau ont souhaité être informés sur les dossiers de Voirie du quartier...**



**CES GROUPES DE TRAVAIL SONT OUVERTS A TOUTES LES PERSONNES QUI SOUHAITENT PARTICIPER AUX TRAVAUX DU CONSEIL DE QUARTIER**

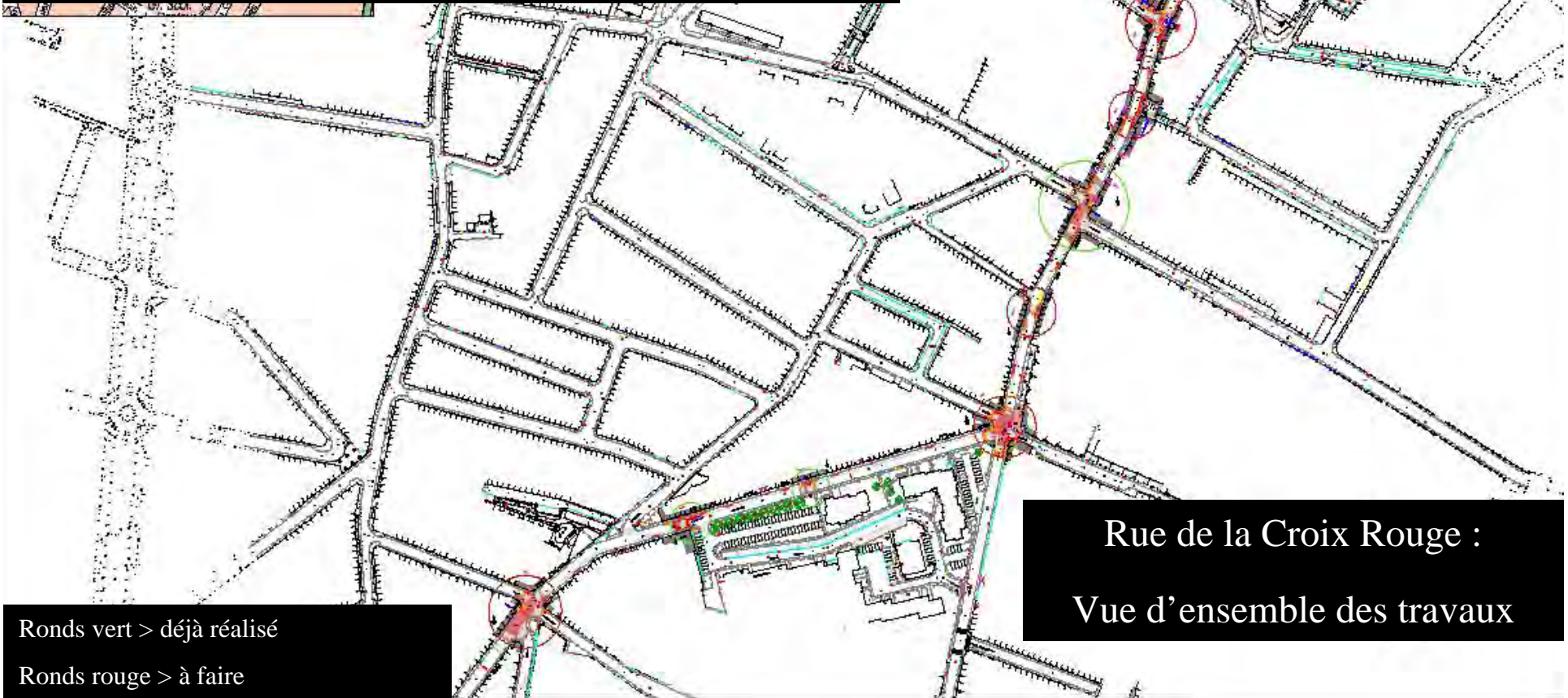
# **INFORMATION**

## **LES PROJETS DE VOIRIE**

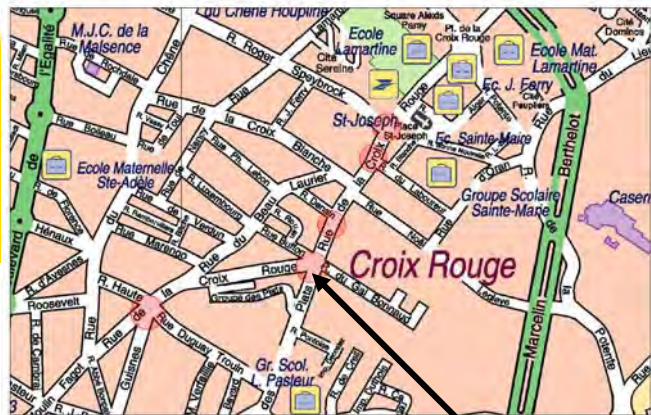


**Rappel du contexte :** les riverains ont demandé des aménagements de sécurité rue de la Croix Rouge de manière à réduire les vitesses pratiquées. Une 1ère phase de travaux est déjà réalisée.

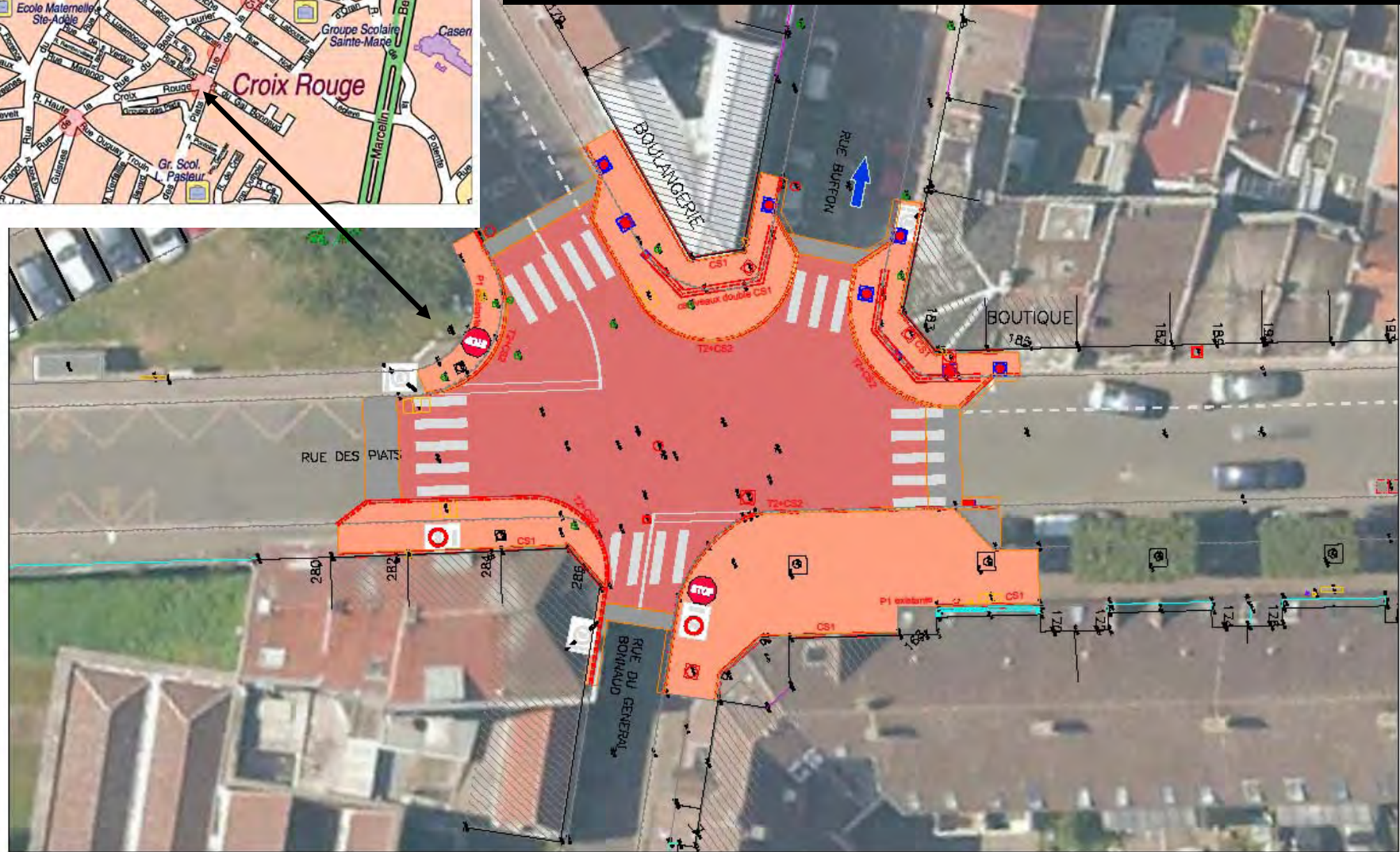
Achèvement du dossier par la réalisation des aménagements ci après présentés.



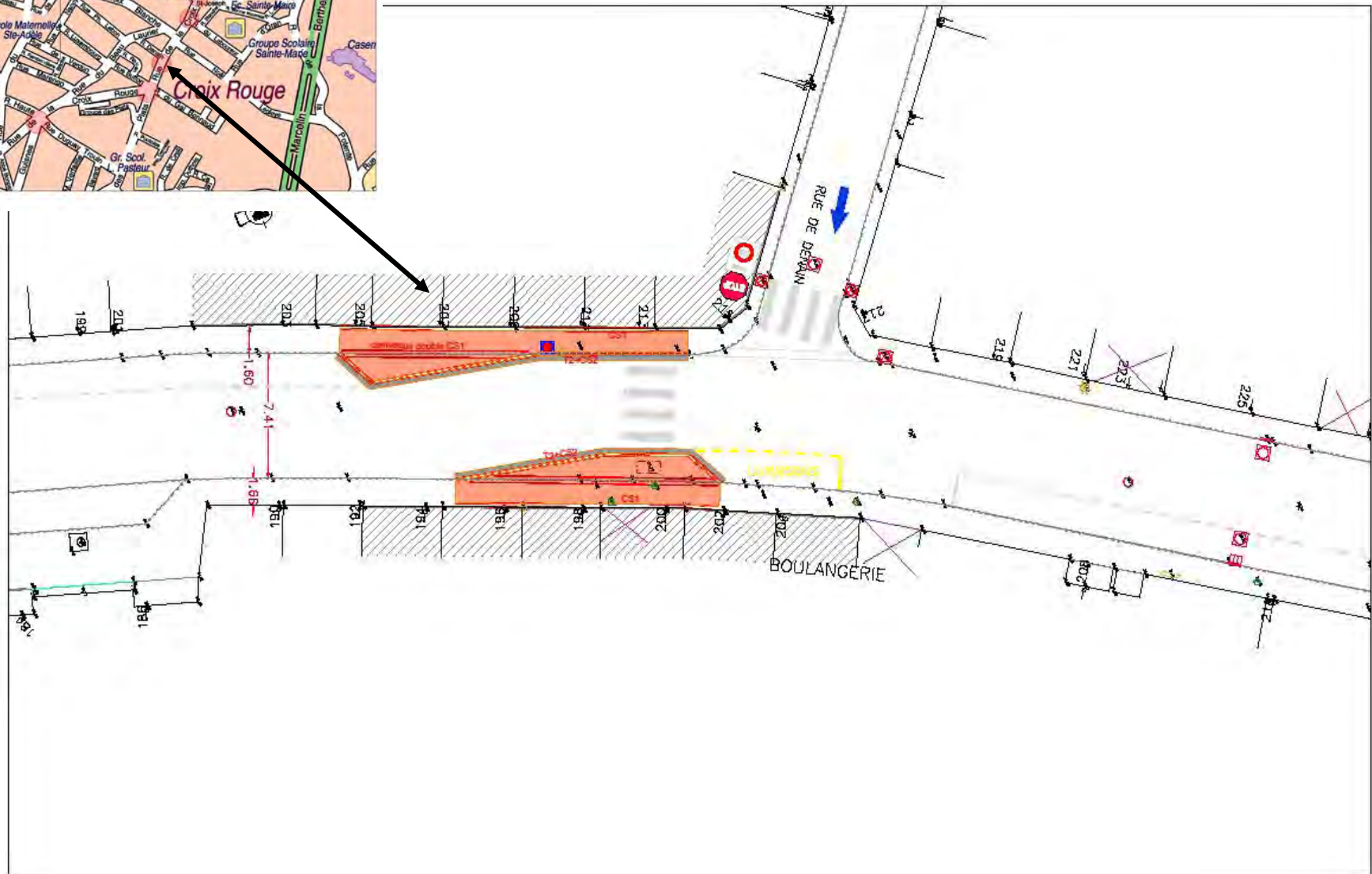
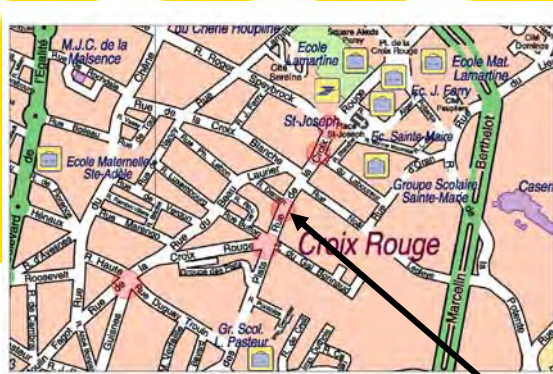




Les rampants des plateaux :  
à 5% sur les axes de circulation bus, à 10 % sur les rues adjacentes.



Rue de la Croix Rouge : Intersection Piats / Buffon / Gal Bonnaud

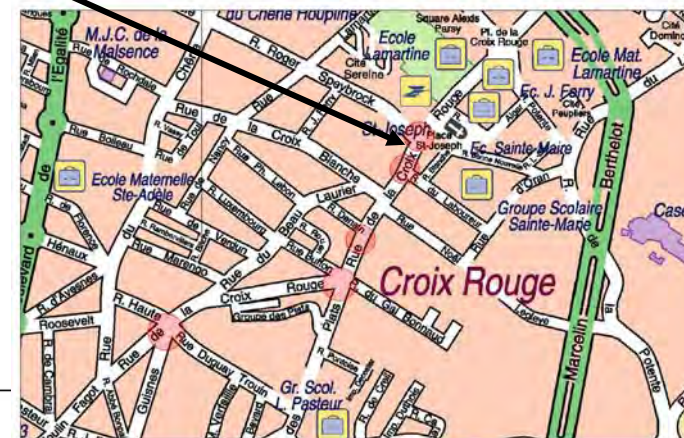
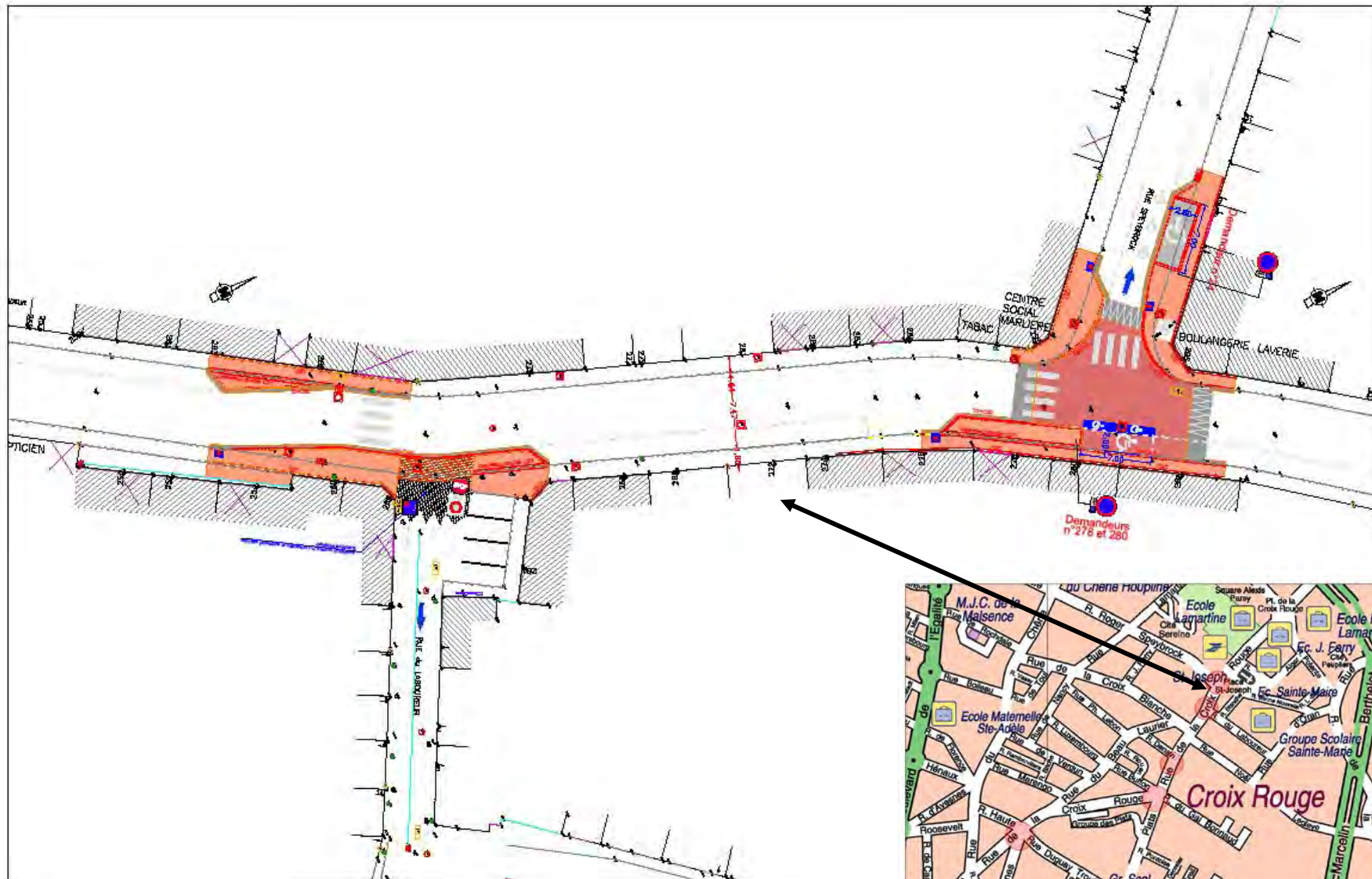


Rue de la Croix Rouge : Aux abords de l'intersection de la Rue de Denain

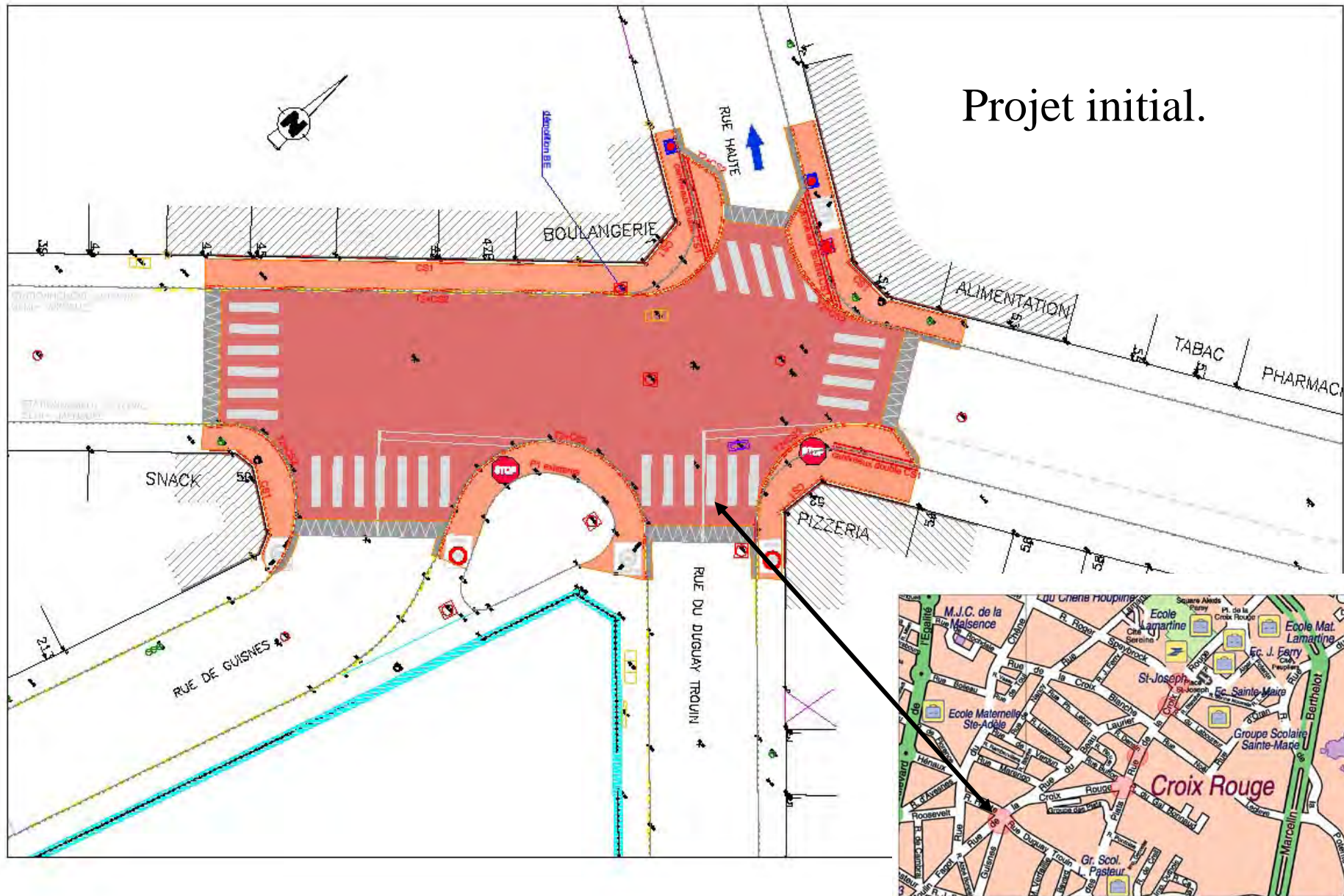


Rue de la Croix Rouge :

Intersection Laboureur et intersection Roger Speybrock



# Rue de la Croix Rouge : Intersection Haute / Duguay Trouin / de Guisnes.





## Rue de la Croix Rouge : Intersection Haute / Duguay Trouin / de Guisnes.



Entre les rues de Guisnes et le giratoire de la rue du Chêne Houpline : Croquis de principe pour améliorer la sécurité des piétons en traversée de chaussée, avancée des bandes de stop pour la co-visibilité entre automobilistes, zone de zébra pour faciliter les girations. Impose de figer le stationnement actuellement alterné semi mensuel. côté pair: 21 places et 3 garages ; côté impair: 12 places et 8 garages.



# Rue Philippe Lebon







Photos > Mars 2015.



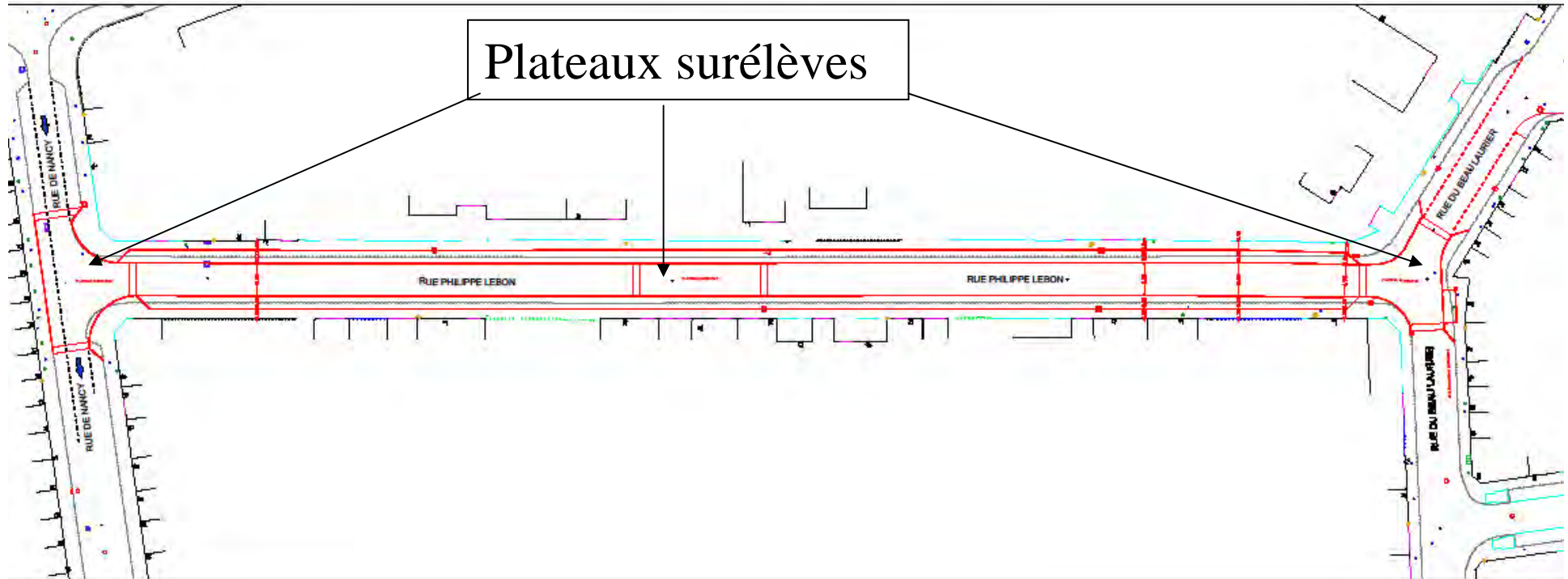
**Rappel du contexte :** Etat général dégradé notamment en trottoir, problématique d'un stationnement insuffisant dans le secteur qui entraîne un report sur la rue Philippe Lebon...( Actuellement stationnement alterné semi mensuel)

# TOURCOING

## RUE PHILIPPE LEBON

### SCHEMA DE PRINCIPE

AMENAGEMENT EN ZONE 30  
STATIONNEMENT BILATERAL



Le dessin ci-dessus est un Avant Projet Sommaire (APS). Il doit être finalisé par un regard sur d'éventuelles plantations pour agrémenter la rue. Par ailleurs, si intéressés, les riverains sont invités à adhérer à la campagne: "Vert en Ville".

( le bilatéral projeté double la capacité en stationnement.)



# Opération « vert en ville »

**À partir de janvier 2015, la Ville lance l'opération « vert en ville ». L'occasion pour chacun de parer ses murs et façades de verdure, et de favoriser ainsi la nature en ville.**



>>> Pour découvrir l'opération « Vert en Ville », connaître la procédure, apprécier les avantages que présentent les plantes grimpantes, ... rendez-vous sur [www.tourcoing.fr](http://www.tourcoing.fr)  
Pour participer, rien de plus simple !

Remplissez le formulaire et renvoyez-le :  
par mél : [dpjee@ville-tourcoing.fr](mailto:dpjee@ville-tourcoing.fr)  
ou par courrier : direction des parcs et jardins et des espaces extérieurs,  
Jardin botanique, 32 rue du Moulin Fagot, 59200 Tourcoing

## Quelques exemples



Pour tous renseignements complémentaires, vous pouvez contacter:

Vincent Deltour ou Julie Leclercq  
DPJEE: 03.59.63.44.40



# Rue du Chêne Houpline –

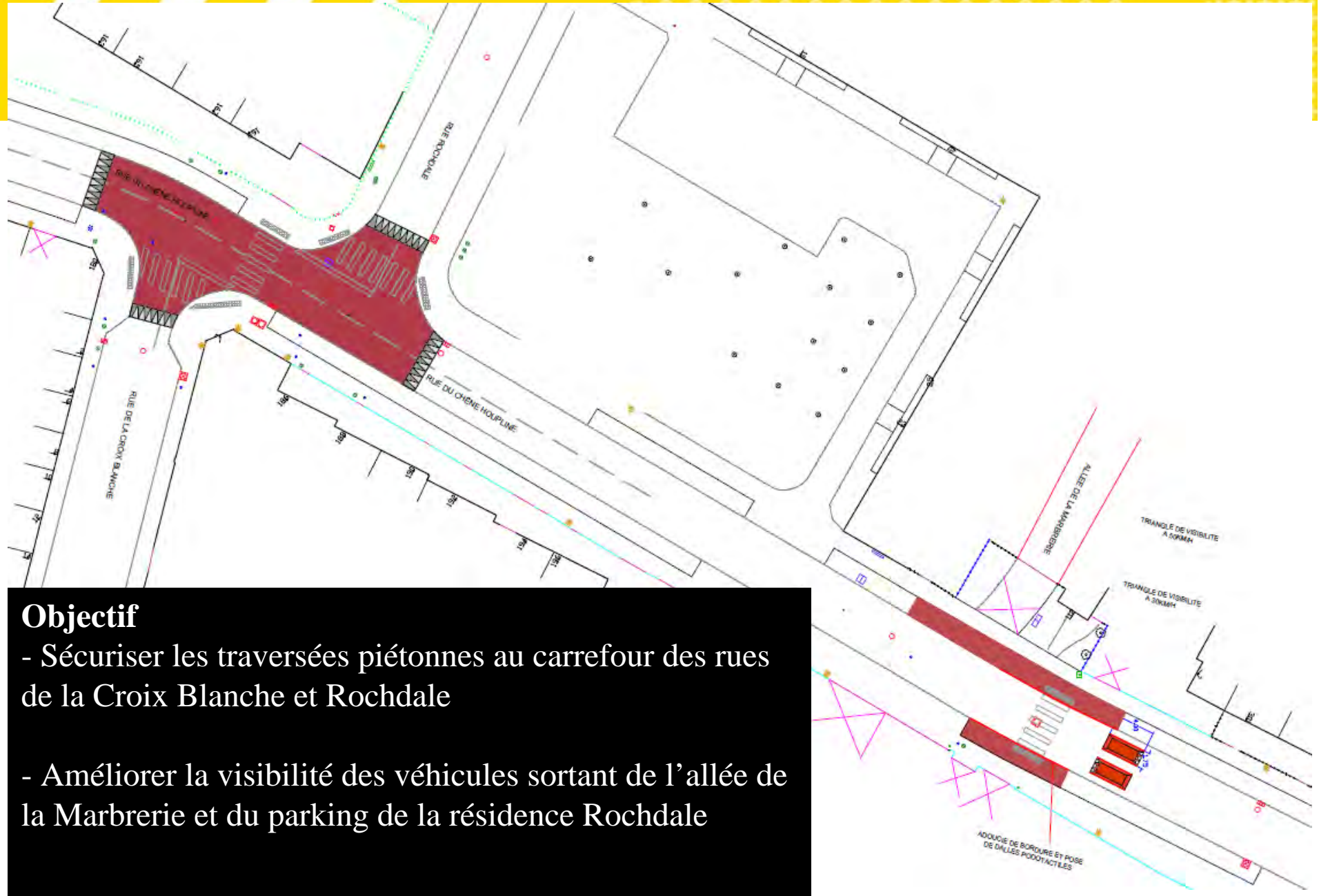
## Projet mise en voie 30



**Tourcoing**  
La Créative



# Rue du Chêne Houpline – projet de mise en voie 30 km/h

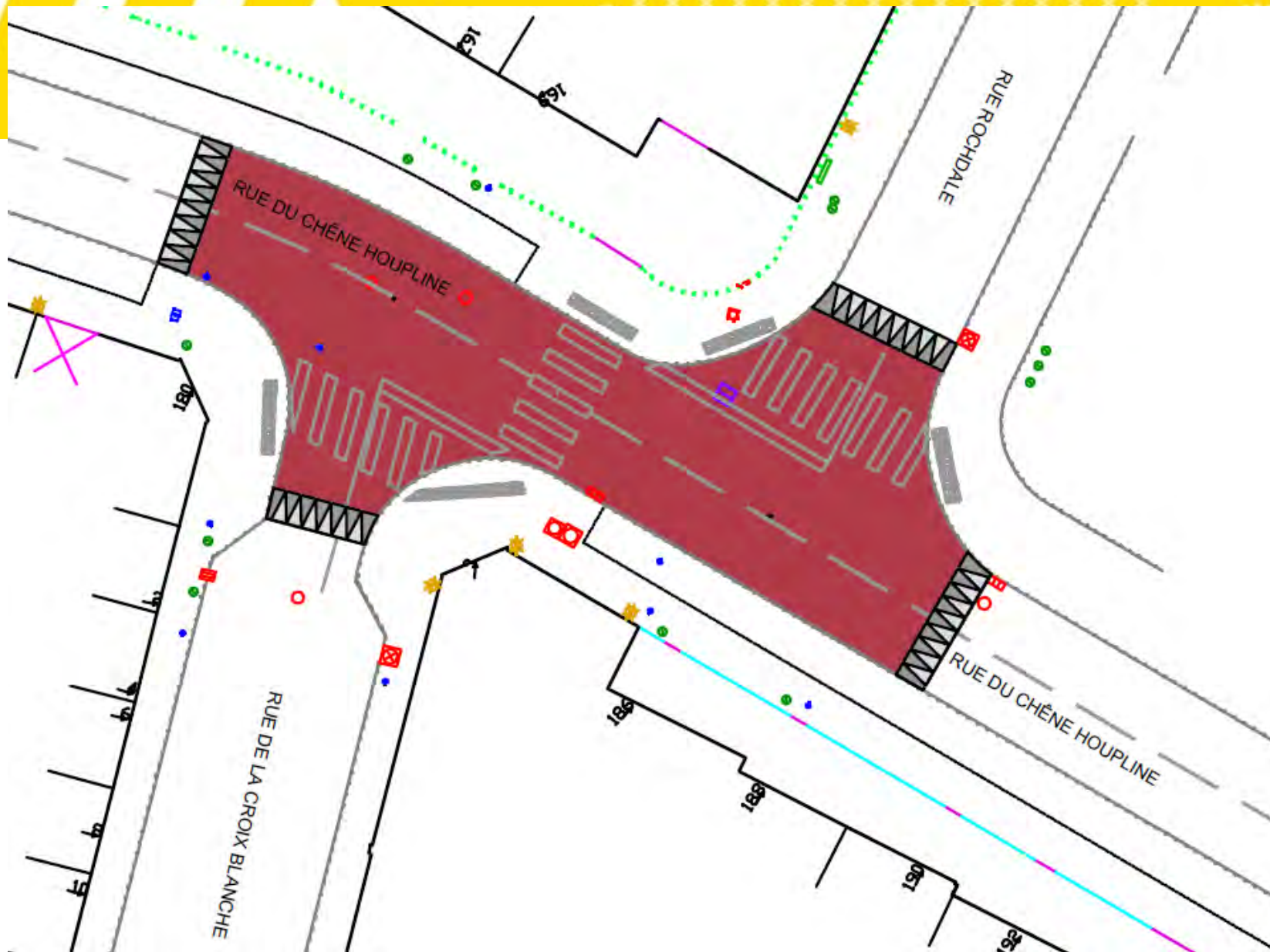


## Objectif

- Sécuriser les traversées piétonnes au carrefour des rues de la Croix Blanche et Rochdale
- Améliorer la visibilité des véhicules sortant de l'allée de la Marbrerie et du parking de la résidence Rochdale

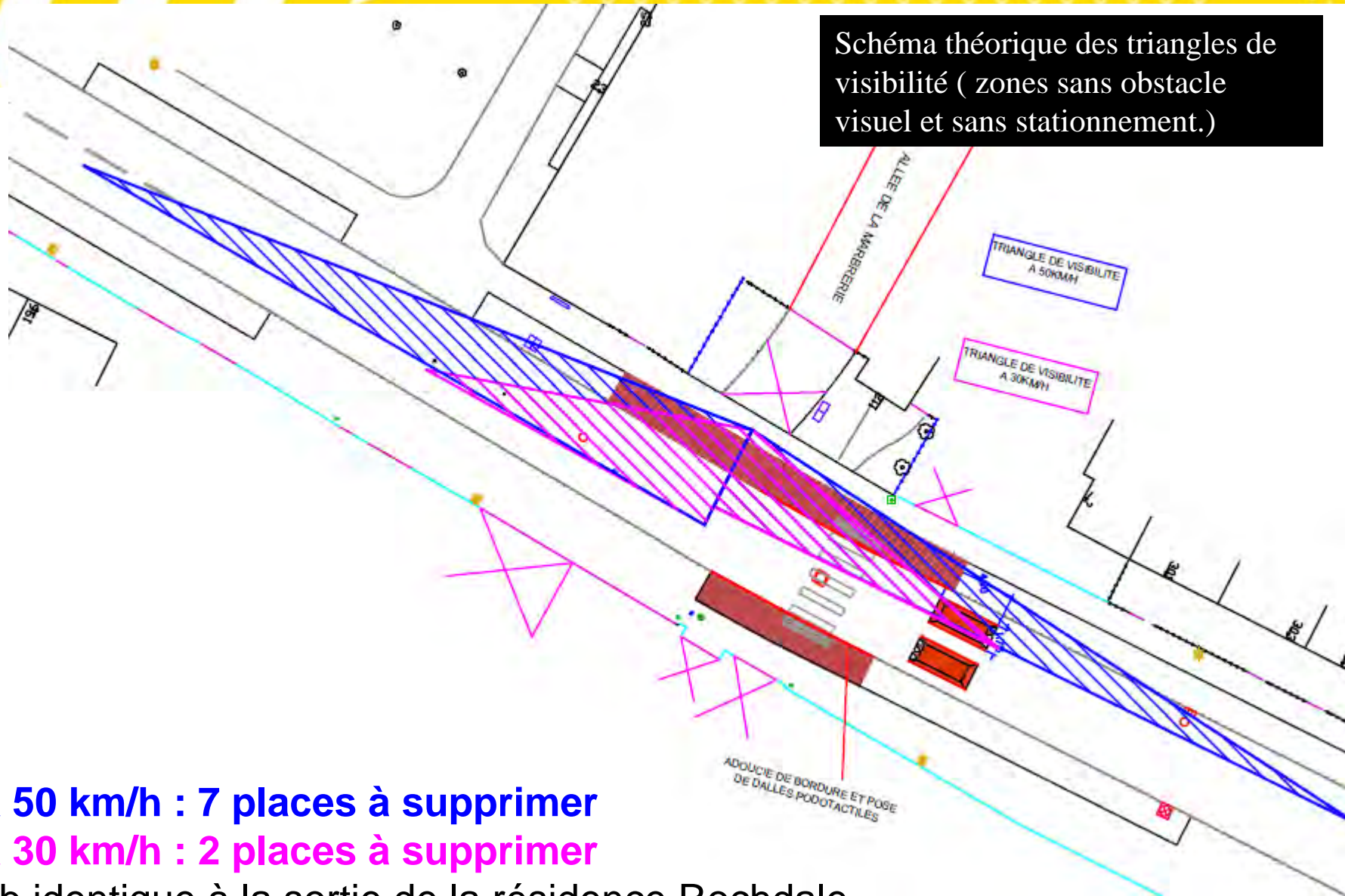


# Rue du Chêne Houpline – Aménagement d'un plateau surélevé



# Rue du Chêne Houpline – visibilité sortie de l'allée de la marbrerie

Schéma théorique des triangles de visibilité ( zones sans obstacle visuel et sans stationnement.)



**À 50 km/h : 7 places à supprimer**

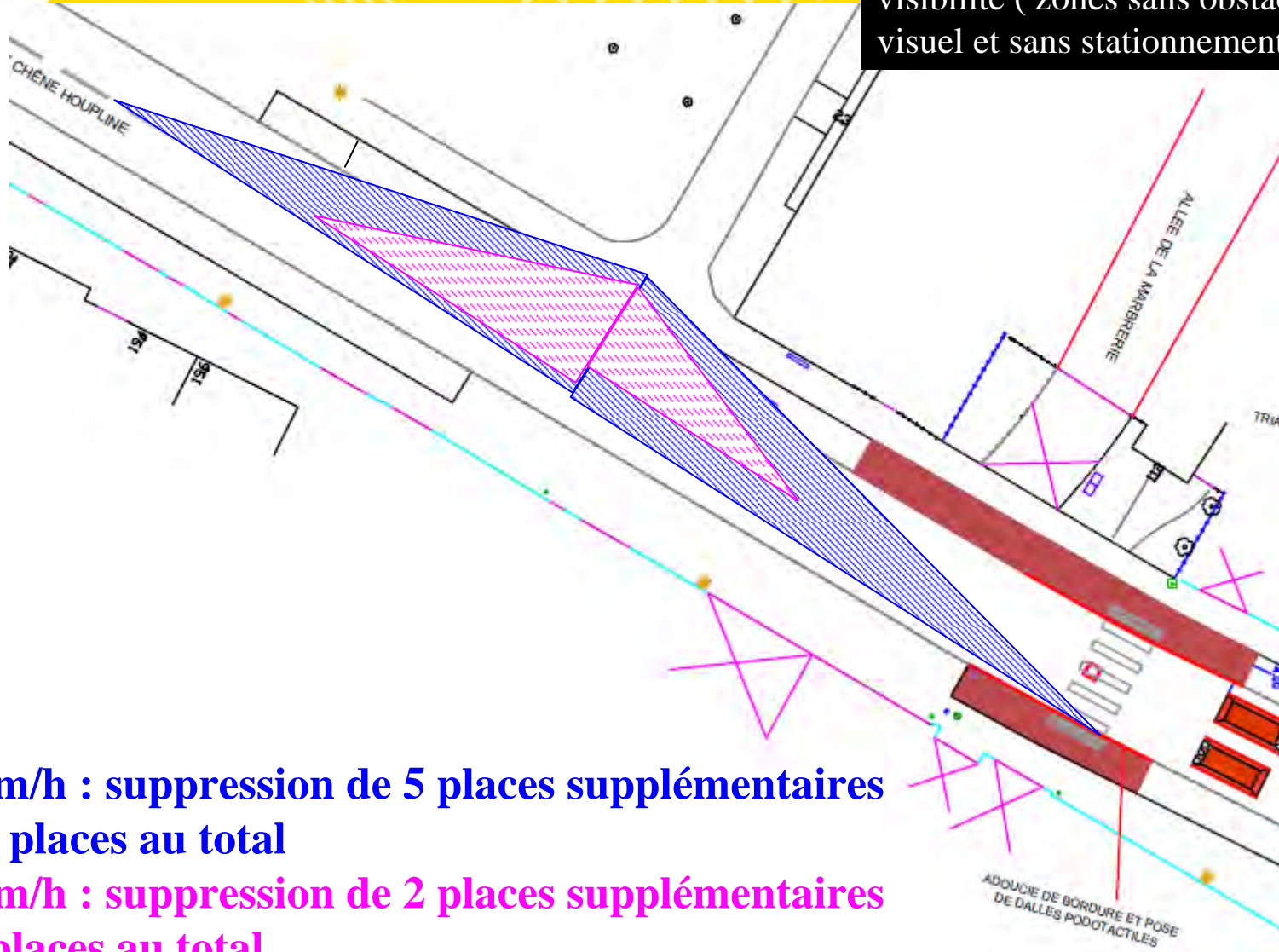
**À 30 km/h : 2 places à supprimer**

Pb identique à la sortie de la résidence Rochdale



# Rue du Chêne Houpline – visibilité sortie de la résidence Rochdale

Schéma théorique des triangles de visibilité ( zones sans obstacle visuel et sans stationnement.)



À 50 km/h : suppression de 5 places supplémentaires  
Soit 12 places au total

À 30 km/h : suppression de 2 places supplémentaires  
Soit 4 places au total

## Rue du Chêne Houpline – projet de mise en voie 30

- **Pourquoi** :  
Travaux pour répondre à la demande de riverains en permanence de quartier
- **Comment** :  
Travaux lourds ( pose de coussins berlinois, création d'avancées de trottoirs, aménagement d'un plateau surélevé)
- **Délai** : long (inscription nécessaire au programme voirie pluriannuel)

Dans l'attente, demande de pose d'un miroir en cours auprès de la Métropole Européenne de Lille.

...Sortie de la résidence Rochdale exclusivement sur la rue Rochdale ?



# Informations annexes, autres actions ...

- ✓ **Chaussée Pierre Curie** aux abords du n° 126 : Mise en position ponctuelle d'un radar pédagogique sur le terre plein central.
- ✓ **Rue Bonne Nouvelle** : Demande de comptage & mesure de vitesse pour évaluer la situation actuelle.
- ✓ **Rue des Piats** : Entre les rues de la Croix Rouge & du Virolois, étude en cours pour figer le stationnement qui est actuellement alterné semi mensuel. ( incidence sur le carrefour Piats / Croix Rouge > enclave )
- ✓ **Rue Marengo** : étude de places handicapées ( 4 demandeurs au niveau de l'intersection avec la rue du Chêne Houpline )

# Informations annexes, Autres actions ...

- ✓ **Rue Roger Speybrock angle rue Lamartine** : regard sur le régime de priorité et demande de comptage & mesure de vitesse pour évaluer la situation actuelle sur ces rues.
- ✓ **Chaussée Pierre Curie** : Sécurisation des cheminements piétons au niveau des rues Lamartine et Mons .
- ✓ **Rue de la Croix Rouge** : étude d'augmentation de la capacité en stationnement entre les rues des Piats et du Beau Laurier ( coté appartements)
- ✓ **Groupe des Piats** : mise en sécurité des cheminements piétons (dallage)



# Informations annexes, Autres actions ...

- ✓ **Rue de la Potente** : étude de sécurisation de l'intersection avec la rue du Gal Drouot.
- ✓ **Rue du Gal Drouot** : étude d'augmentation de la capacité en stationnement entre la rue de la Potente et le boulevard des grandes chaussées (Pierre Curie).
- ✓ **Rue du Beau Laurier** : Etude en cours pour tenter d'augmenter les capacités en stationnement par le biais d'une mise à sens unique avec regard des incidences sur les voies adjacentes.

# DISPOSITIF VITAVILLE

## VitaVille...comment ça marche ?



### Sur les problèmes récurrents :

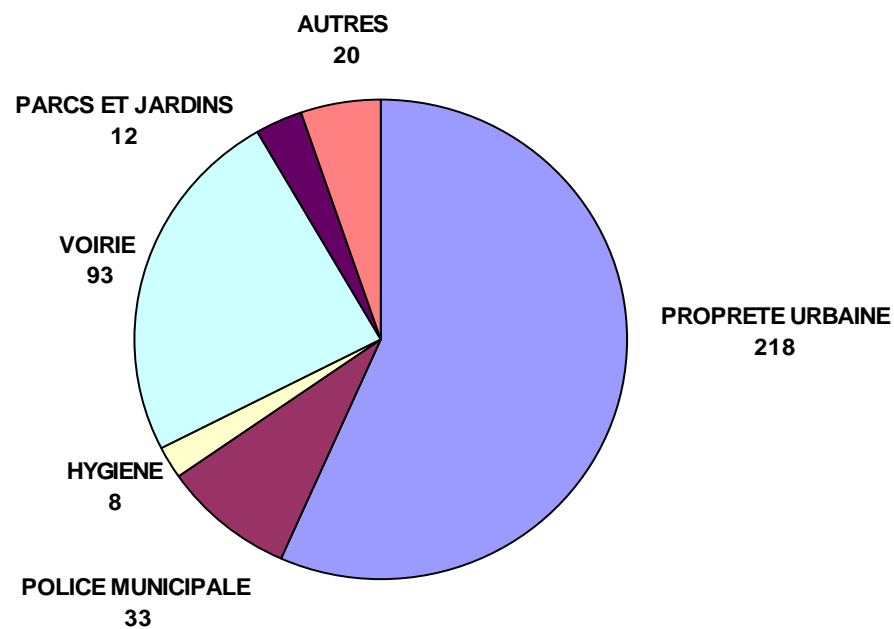
, une cellule « cadre de vie » réunit tous les 15 jours les services de la Ville et leurs partenaires.  
. Elle permet de suivre et de traiter tous les problèmes impliquant de multiples acteurs et interventions.



# VITAVILLE - BILAN 2014

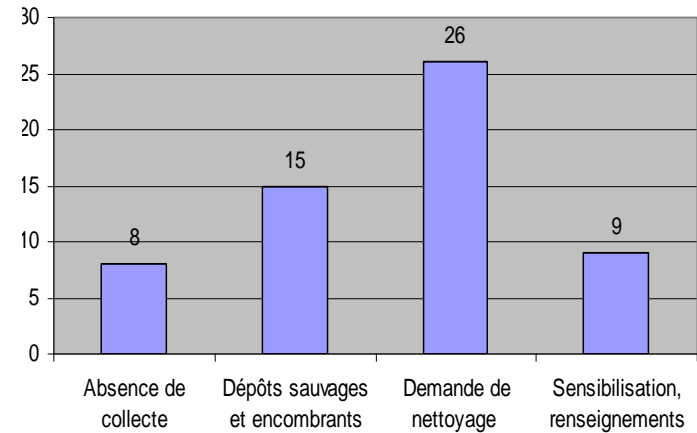
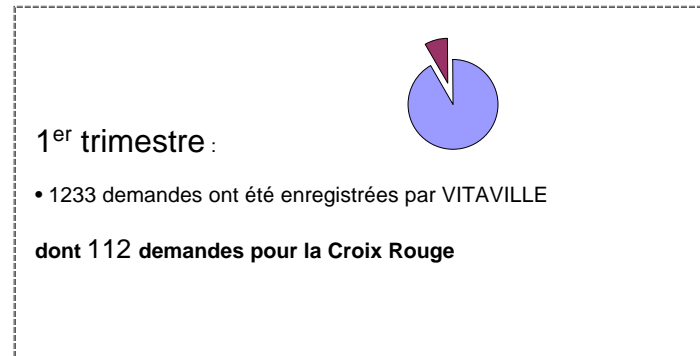
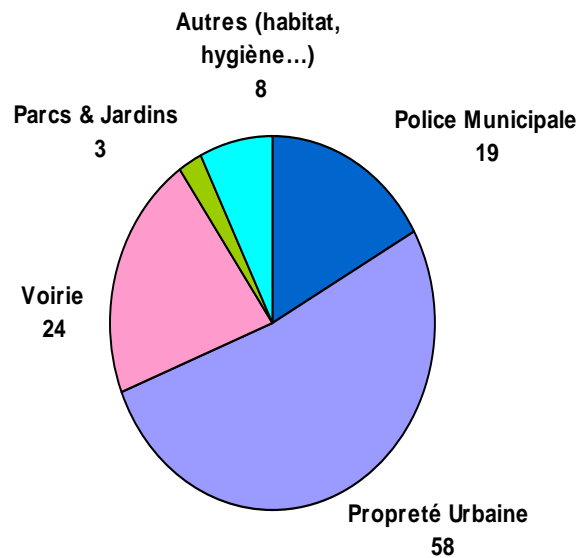
**Pour 2014 :**

- ⇒ **6109 demandes ont été enregistrées à travers le dispositif VITAVILLE**  
**dont 384 demandes pour la Croix Rouge, soit environ 7% des demandes 2014**



# VITAVILLE - BILAN du 1<sup>er</sup> trimestre 2015

## DEMANDES 1<sup>er</sup> trimestre 2015 :





# Pour toutes questions relatives à votre quartier

## Les correspondants de votre quartier :

=> Emilie SPRIET – Adjointe de Quartiers  
03.20.23.37.00 - [espriet@ville-tourcoing.fr](mailto:espriet@ville-tourcoing.fr)

=> Sabrina VANDEWYNCKELE – Chargée de concertation  
03.20.69.09.80 - [svandewynckele@ville-tourcoing.fr](mailto:svandewynckele@ville-tourcoing.fr)

### VITAVILLE

03.20.233.300 [vitaville@ville-tourcoing.fr](mailto:vitaville@ville-tourcoing.fr)

### Tranquillité Habitants

03.20.23.33.43 - [cls@ville-tourcoing.fr](mailto:cls@ville-tourcoing.fr)

### Et toujours à votre écoute :



03.20.23.37.00

Gérald DARMANIN

[gdarmanin@ville-tourcoing.fr](mailto:gdarmanin@ville-tourcoing.fr)

Eric DENOEUDE – Adjoint au Maire à la  
Vie Quotidienne des Habitants

[edenoeud@ville-tourcoing.fr](mailto:edenoeud@ville-tourcoing.fr)

Brigitte LHERBIER – Adjointe au  
Maire chargée de la Prévention et de  
la Sécurité

[blherbier@ville-tourcoing.fr](mailto:blherbier@ville-tourcoing.fr)