

# **ASSEMBLEE DE QUARTIER**

**Centre-Ville**

**12 mai 2015**



**Tourcoing**  
La Créative

# ORDRE DU JOUR

1. **PRESENTATION DES MEMBRES DU BUREAU ET DU CO-PRESIDENT DE VOTRE CONSEIL DE QUARTIER**
2. **PREMIERS AXES de réflexion retenus par le Bureau :**
  - **L'animation festive et commerciale au Centre-Ville ;**
  - **La circulation et le stationnement sur le Centre-Ville ;**
  - **La place Sémard ;**
  - **La Propreté au Centre-Ville.**
3. **INFORMATIONS :**
  - **Présentation du projet du « Quadrilatère des Piscines »**
  - **Point d'étape sur les aménagements de voirie au Centre-Ville.**
4. **VITAVILLE :**
  - **Bilan des interventions réalisées pour une amélioration de votre cadre de vie.**
5. **ECHANGES.**

# L'analyse des membres du Bureau sur leur quartier



## Les points **forts**

- **Proximité et accessibilité des Transports en Commun, des services administratifs**
- Un centre **agréable et calme**
- **Commerces de qualité**
- Redynamisation **commerciale et associative**
- **Espaces urbains de qualité**, ouverts et sécurisés
- **Animations** nombreuses
- Richesse du **patrimoine architectural**



## Les points **faibles**

- **La propreté**
- **Le manque d'espaces naturels,**
- **La Tranquillité Habitants**
- **La sécurité piétonne**
- **La taxe d'habitation trop élevée**
- **Le manque d'attractivité et d'animations commerciales**
- Problématique du **stationnement**
- Complexité de la **circulation**
- **Tarifs des loyers** des commerces trop élevés
- Proximité entre la **Foire et l'Eglise**

# REFLEXIONS OUVERTES par le BUREAU



- Ouvrir davantage l'espace public à la **culture, l'art et l'artisanat** comme élément fédérateur de lien social et culturel
- L'animation **festive et commerciale**
- **L'accueil des nouveaux commerces**
- Réflexion sur le **stationnement gratuit** pour les commerces
- **Le Marché** : réflexion sur la qualité et l'implantation
- L'implantation **de la Foire « Tourcoing Vert »**
- « **Les 3 D** » : Un Centre-ville Doux, Durable, Dense
- Travail commun autour de **la propreté**
- Circulation et réaménagement de **l'avenue G. Dron**
- Réflexion sur le réaménagement de la **Place Séward**
- La  **fibre optique**

# AXES DE TRAVAIL retenus par le BUREAU



- **L'animation festive et commerciale ;**
- **La circulation et le stationnement ;**
- **L'aménagement à venir **Place Sépard****
- **La propreté**



**CES GROUPES DE TRAVAIL SONT OUVERTS A TOUTES LES PERSONNES QUI SOUHAITENT PARTICIPER AUX TRAVAUX DU CONSEIL DE QUARTIER**

# INFORMATIONS

- **Le Quadrilatère des Piscines**
- **Point d'étape sur les aménagements voirie de l'Hypercentre**



**Tourcoing**  
La Créative

# Le Quadrilatère des Piscines

Présentation du  
projet  
d'aménagement  
urbain

Conseil de quartier du 12 mai 2015



**Tourcoing**  
La Créative

# Localisation

→ Une position centrale et stratégique au sein du centre-ville tourquennois



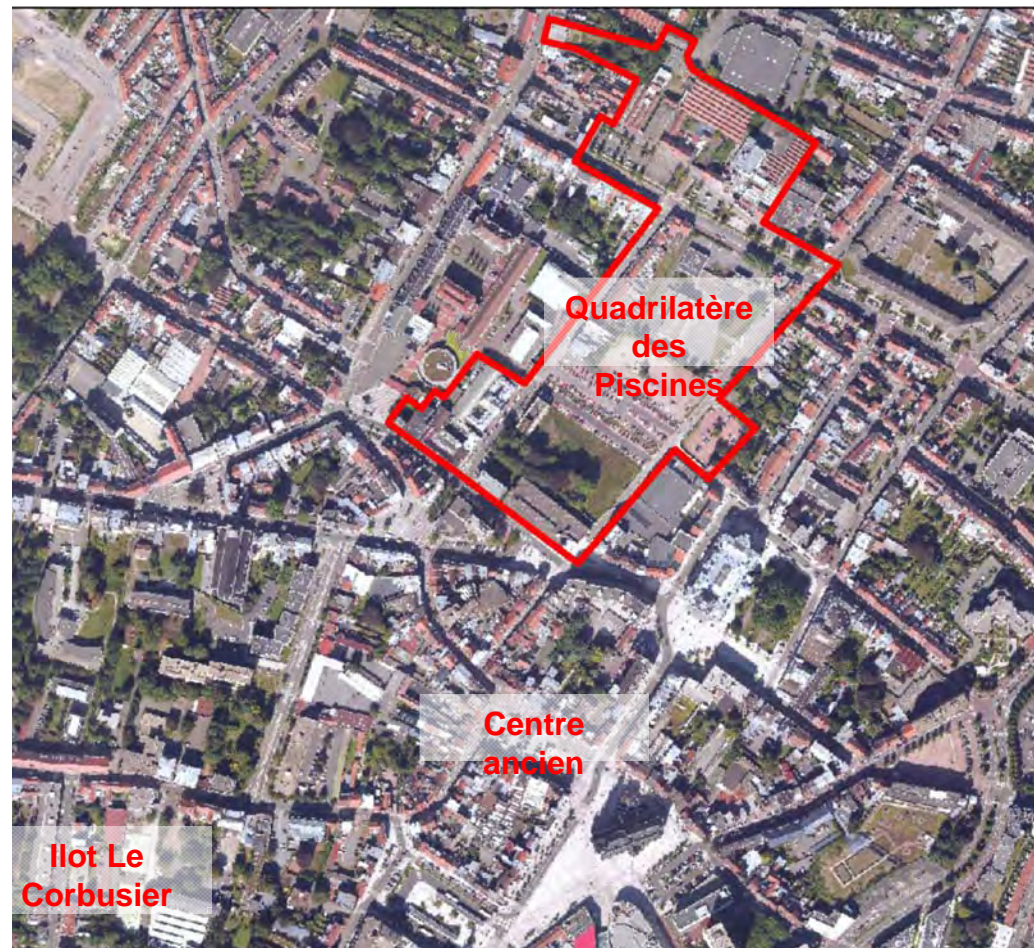


# Objectifs du projet d'aménagement

Engager un projet d'aménagement structurant pour le centre-ville tourquennois sur le secteur du Quadrilatère des Piscines

## Objectifs

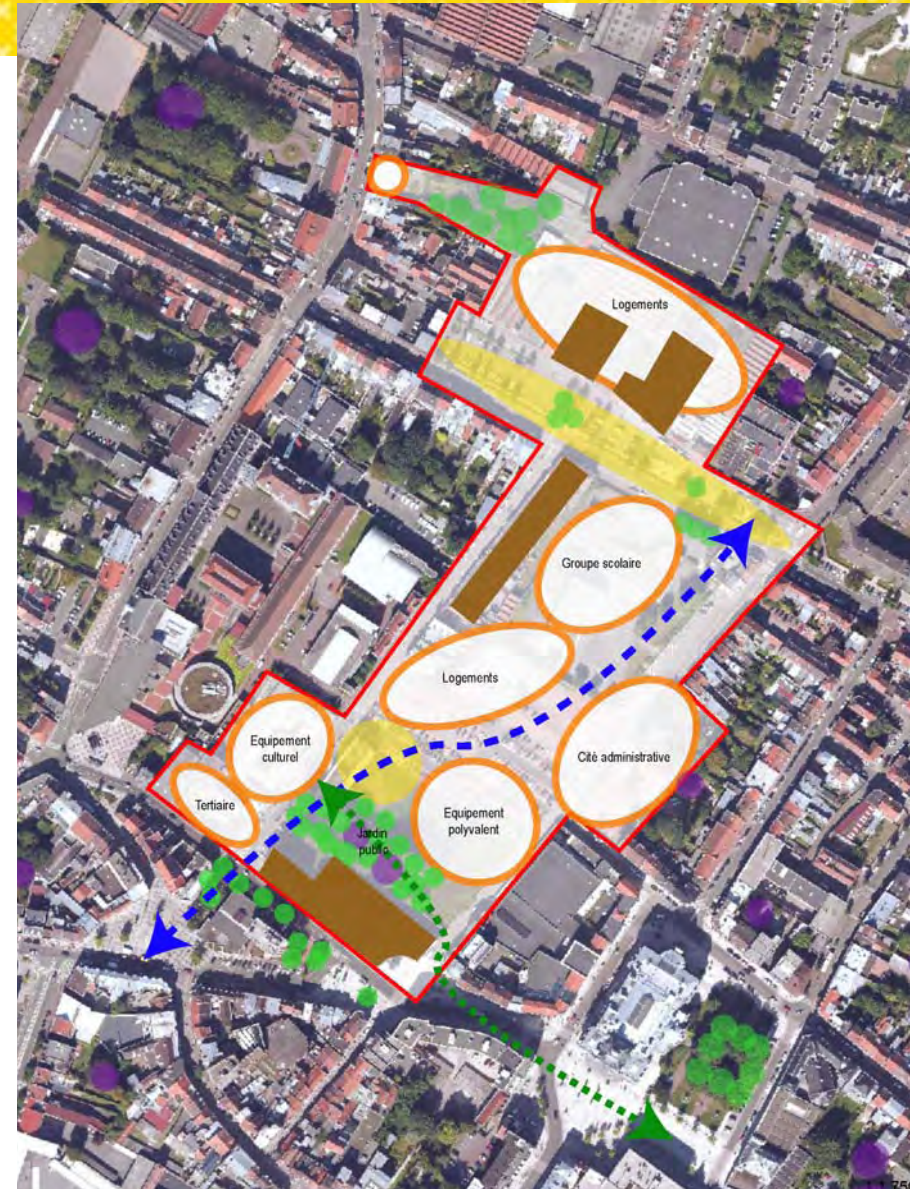
- **Contribuer à la redynamisation du centre-ville** par une densification en logements et par une programmation mixte;
- **Renforcer l'attractivité du centre-ville** par une recomposition et un renforcement urbain;
- **Créer un projet urbain emblématique et innovant** renforçant l'identité du centre
- **Requalifier les espaces publics** dans une logique de qualité urbaine et paysagère et d'amélioration des déplacements
- Incarner la **ville durable** à la française



# Schéma et principe d'aménagement

→ Les aménagements proposés sont organisés autour de **deux axes structurants** :

- **Un axe Nord-Sud** permettant de connecter le Quadrilatère des Piscines avec le centre historique;
- **Le « Ruban vert »**, un axe paysager Est-Ouest, faisant le lien entre le nouveau jardin public et le square Churchill.





## Concertation préalable

### **Qu'est-ce-que la concertation préalable? A quoi sert-elle? Comment participe-t-elle à la suite de l'étude d'aménagement?**

Cette démarche a pour objet d'instituer un échange entre citoyens, élus et techniciens en amont de la phase de conception du projet, de manière à les associer à son élaboration.

Elle permet : d'informer et d'échanger avec le public ; d'instaurer un dialogue constructif autour des enjeux, des besoins et des contraintes de l'aménagement ; de recueillir l'avis de la population.

A l'issue du 27 mai 2015, un **bilan de la concertation** préalable sera tiré et délibéré lors du Conseil Municipal de juillet.

Ce bilan fera la **synthèse de toutes les remarques formulées par les habitants** dans le registre papier, dans le registre informatique et lors de la réunion publique du 19 mai 2015.

Le bilan sera **transmis aux différents aménageurs-candidats** dans le cadre de la consultation pour la concession d'aménagement. L'ensemble des remarques devra être prise en compte pour l'élaboration du futur projet.

# Calendrier

## Grandes étapes de la mise en œuvre

### → Conseil Municipal du 18 avril 2015

- Délibérations de lancement du projet d'aménagement et de concession d'aménagement

### → Du 27 avril au 27 mai 2015

- Démarche de concertation préalable

### → 19 mai 2015

- Réunion publique de présentation du projet d'aménagement au théâtre Raymond Devos

### → Conseil Municipal du 4 juillet 2015

- Bilan de la concertation préalable

### → 2<sup>e</sup> semestre 2015

- Lancement de la consultation des aménageurs

### → 1<sup>e</sup> semestre 2016

- Attribution de la concession d'aménagement

### → Entre 2016 et 2018

- Travail approfondi de concertation publique avec les habitants

### → Fin 2018

- 1<sup>ères</sup> réceptions des travaux

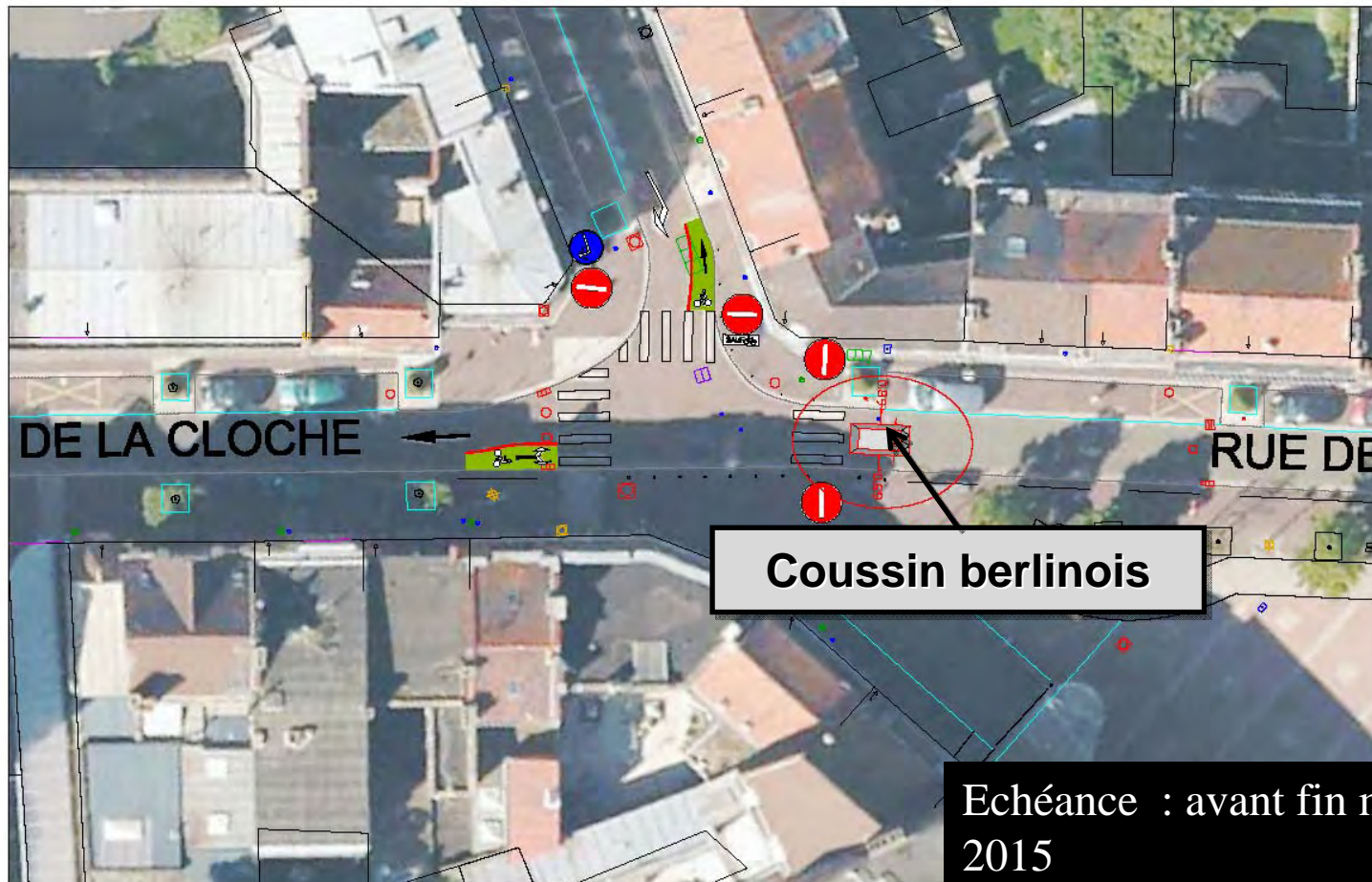
# **Point d'étape sur les aménagements voirie de l'Hypercentre**



**Tourcoing**  
La Créative

# Aménagement de sécurité - Rue de la Cloche

- ✓ Implantation d'un coussin berlinois au carrefour Cloche - Ribot



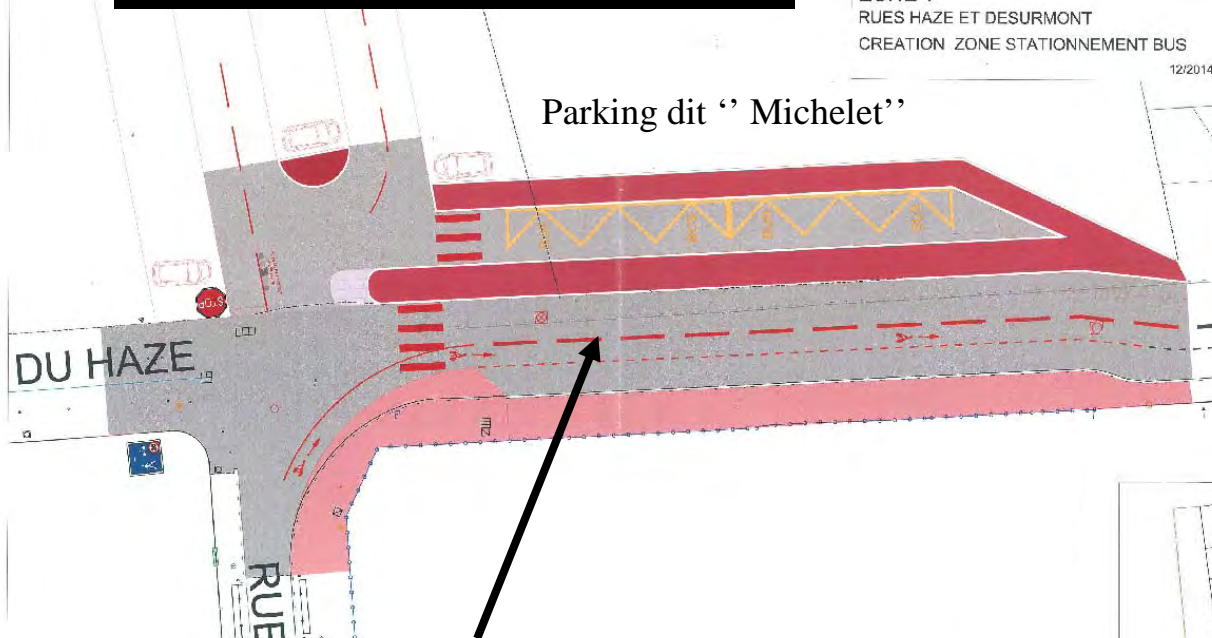
Echéance : avant fin mai  
2015

Echéance : Eté 2015

## Rue du Haze

ZONE 1  
RUES HAZE ET DESURMONT  
CREATION ZONE STATIONNEMENT BUS  
12/2014

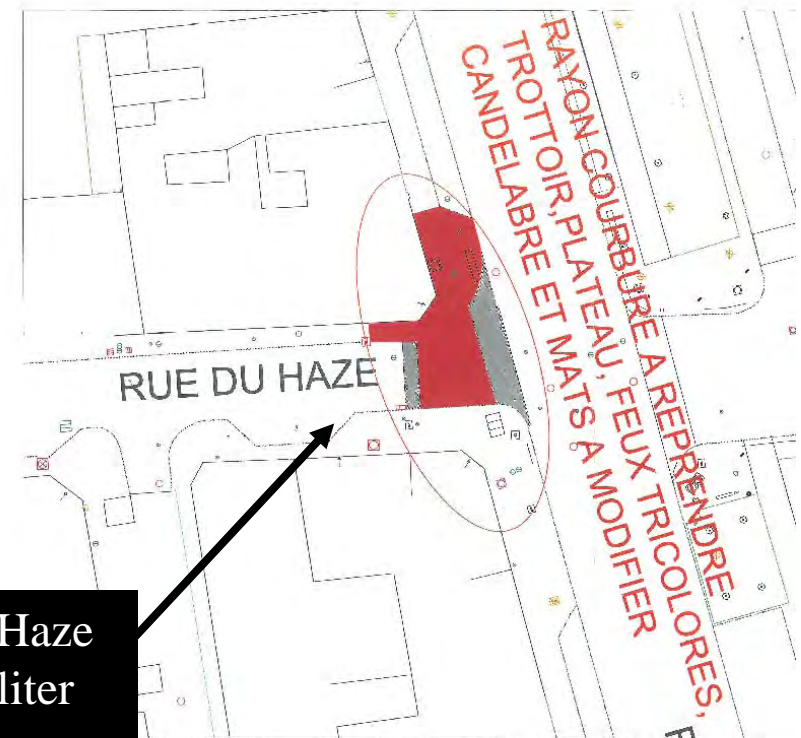
Parking dit "Michelet"



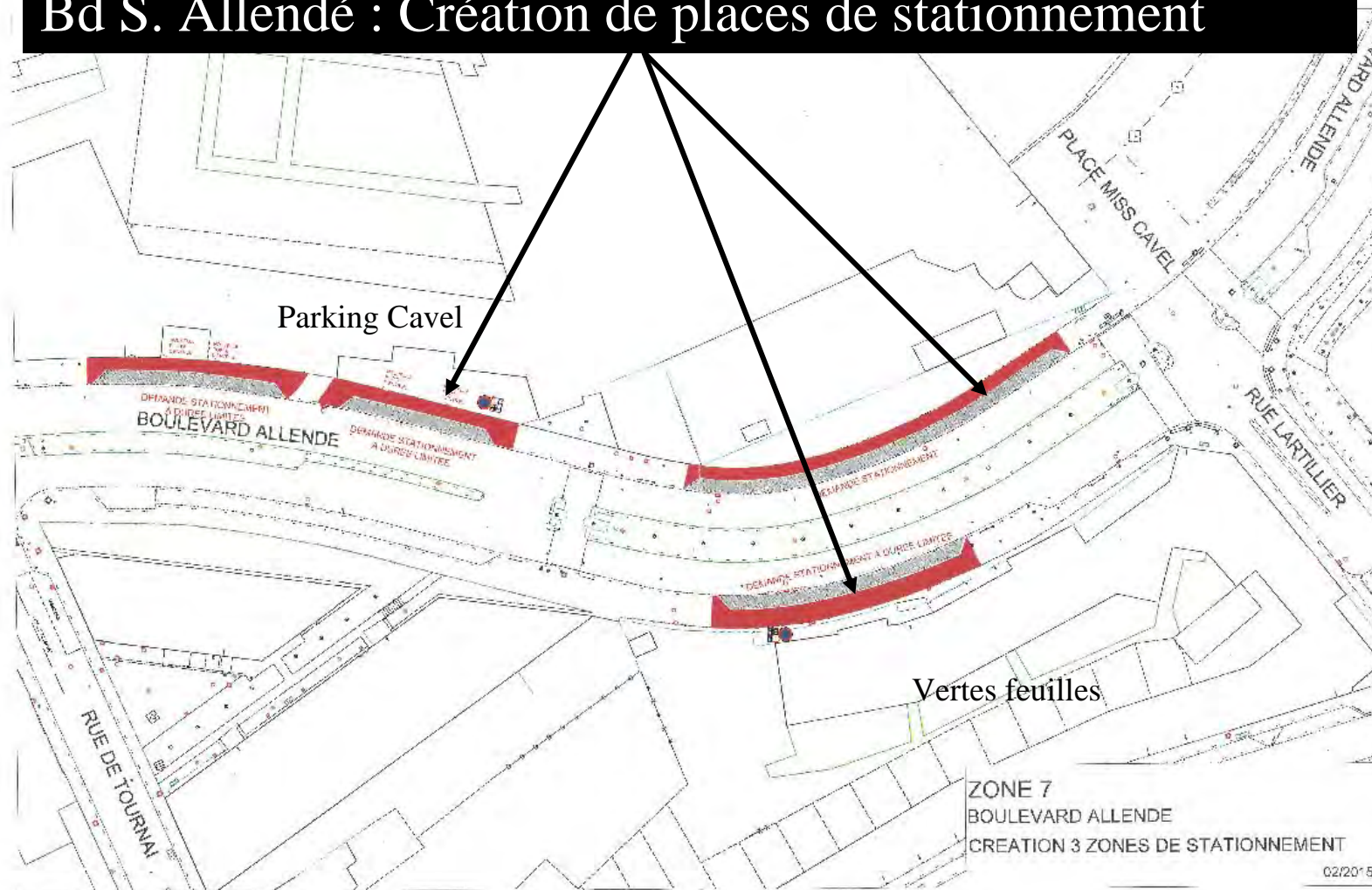
Création d'une zone dédiée aux bus qui desservent notamment Tourcoing-les-bains, pour libérer et sécuriser la rue Aristide Briand.

Création d'une zone de stationnement supplémentaire

Travail sur l'angle des rues du Haze et du Docteur Dewyn pour faciliter la giration des bus



# Bd S. Allendé : Création de places de stationnement



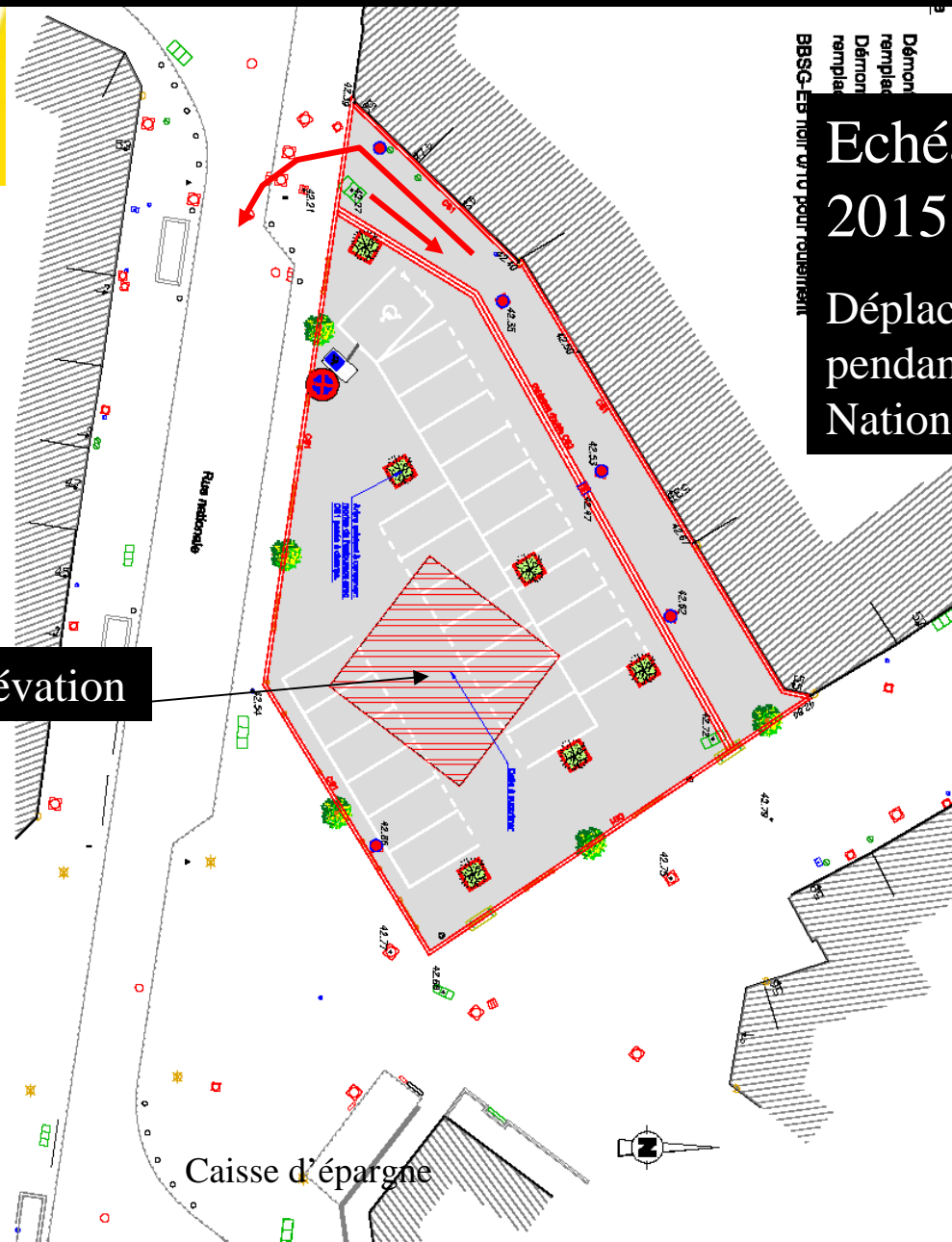


# Placette Schumann : création d'un parking de 22 places + 1 PMR.

Echéance : Mi-juin  
2015 livré

Déplacement du marché  
pendant les travaux sur la rue  
Nationale

Arasement de la surélévation



Place pour personnes  
handicapée, pmr (été 2016)

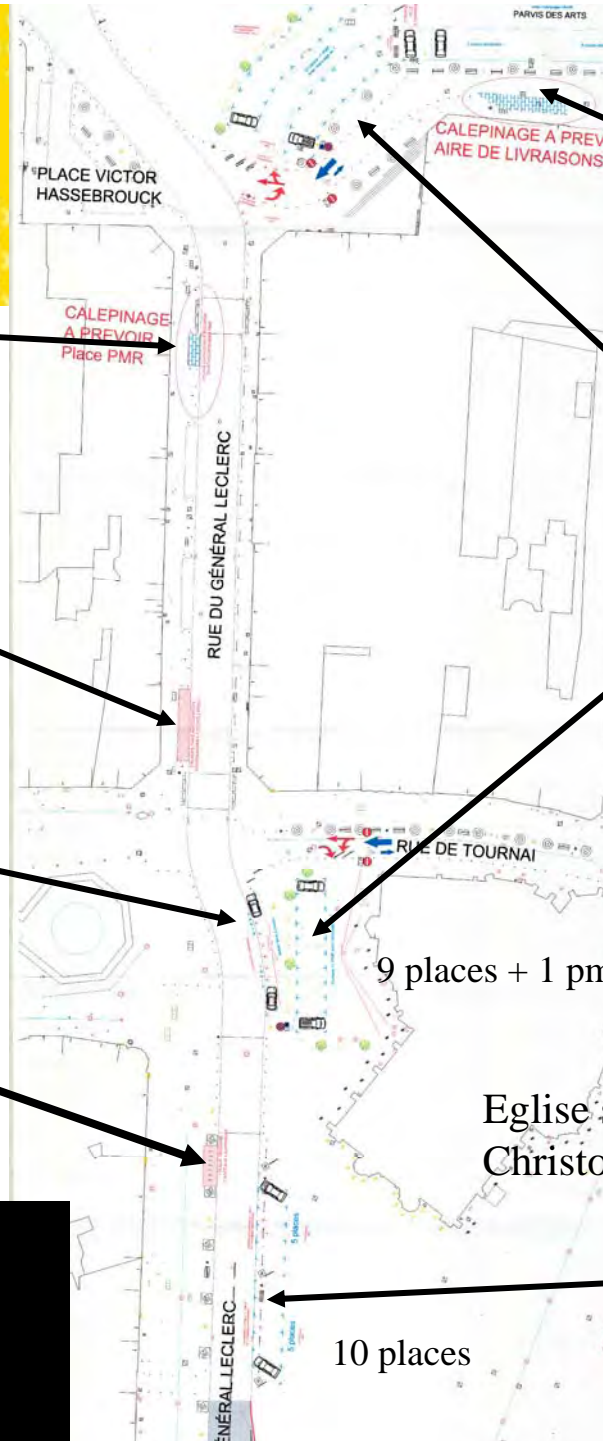
Zone à durée limitée (livraison)  
(été 2015) 2 places

Taxis. (été 2015)  
4 places

Grand'Place

1 Place à durée limitée ( livraison )  
( hors signalisation)

axe Leclerc:  
Vue d'ensemble



Zone à durée limitée,  
1 place (livraison) (été  
2016)

Stationnements (été  
2015) + 42 places

9 places + 1 pmr

Eglise saint  
Christophe

10 places

Place de la Résistance  
suppression de la  
station taxis ( été  
2015)



Echéance : Eté 2015 (travaux à compter du 18 mai)

Station Taxis et Parking Grand' Place au pied de l'Eglise St Christophe, pour libérer des places de stationnement place de la Résistance

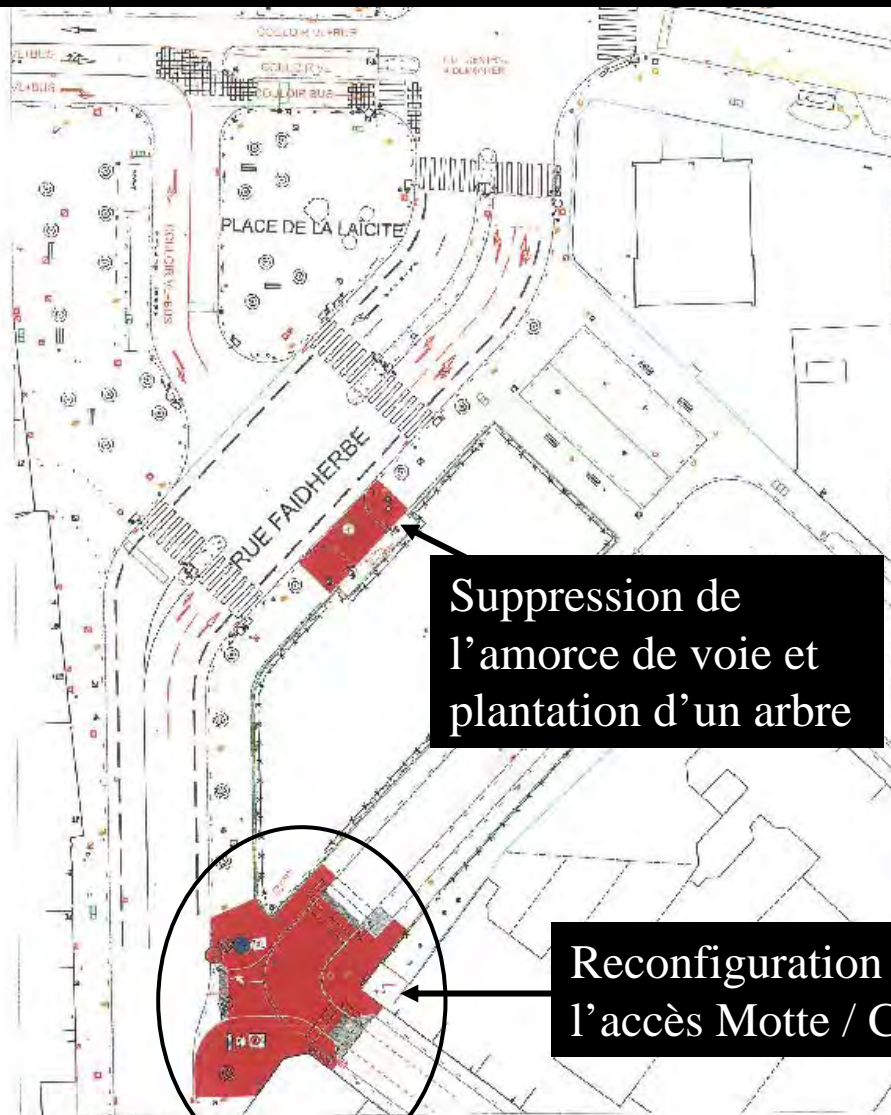
Vers l'Hôtel de ville

Parking République



# Rue Faidherbe : modifications des accès aux voies adjacentes

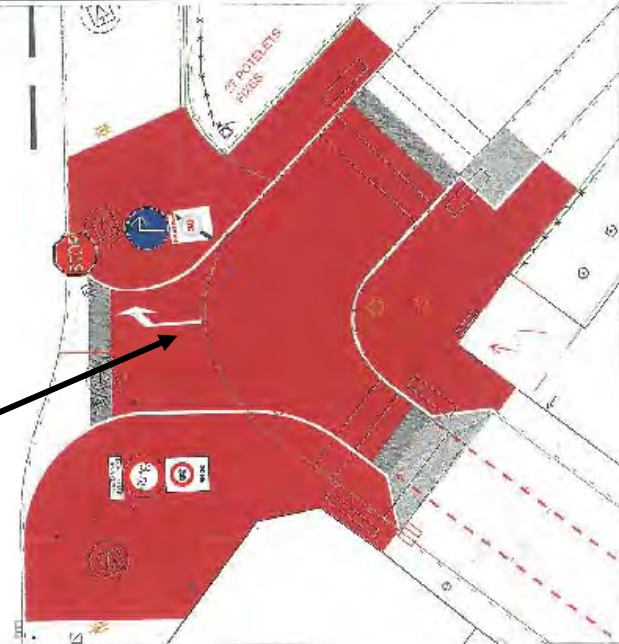
Echéance : Eté 2016



Suppression de l'amorce de voie et plantation d'un arbre

Reconfiguration de l'accès Motte / Carnot

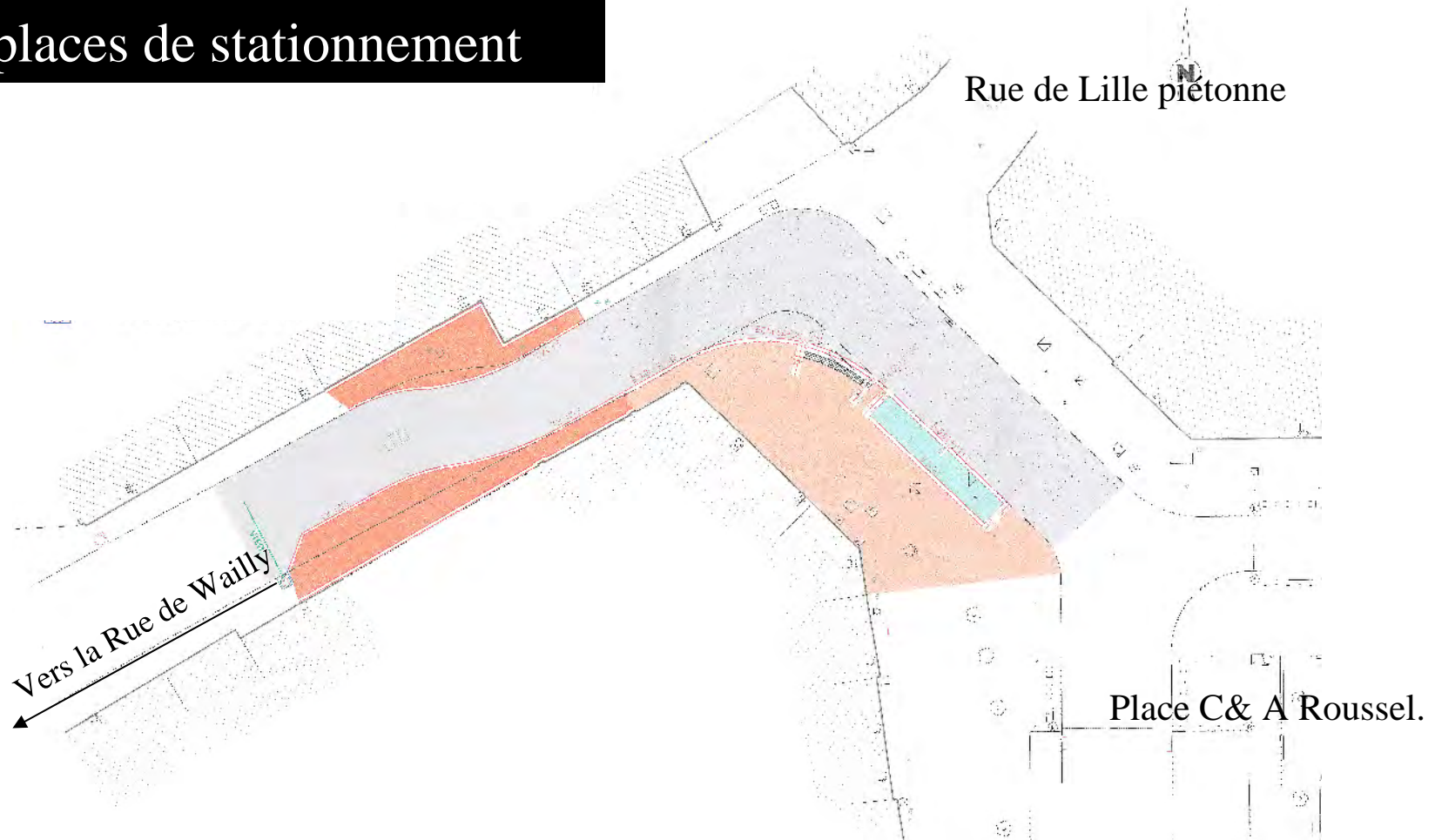
ZONE 3  
RUE FAIDHERBE  
PERCEE PROVISOIRE DE LA RUE CARNOT  
02/2016



Echéance : Eté 2016

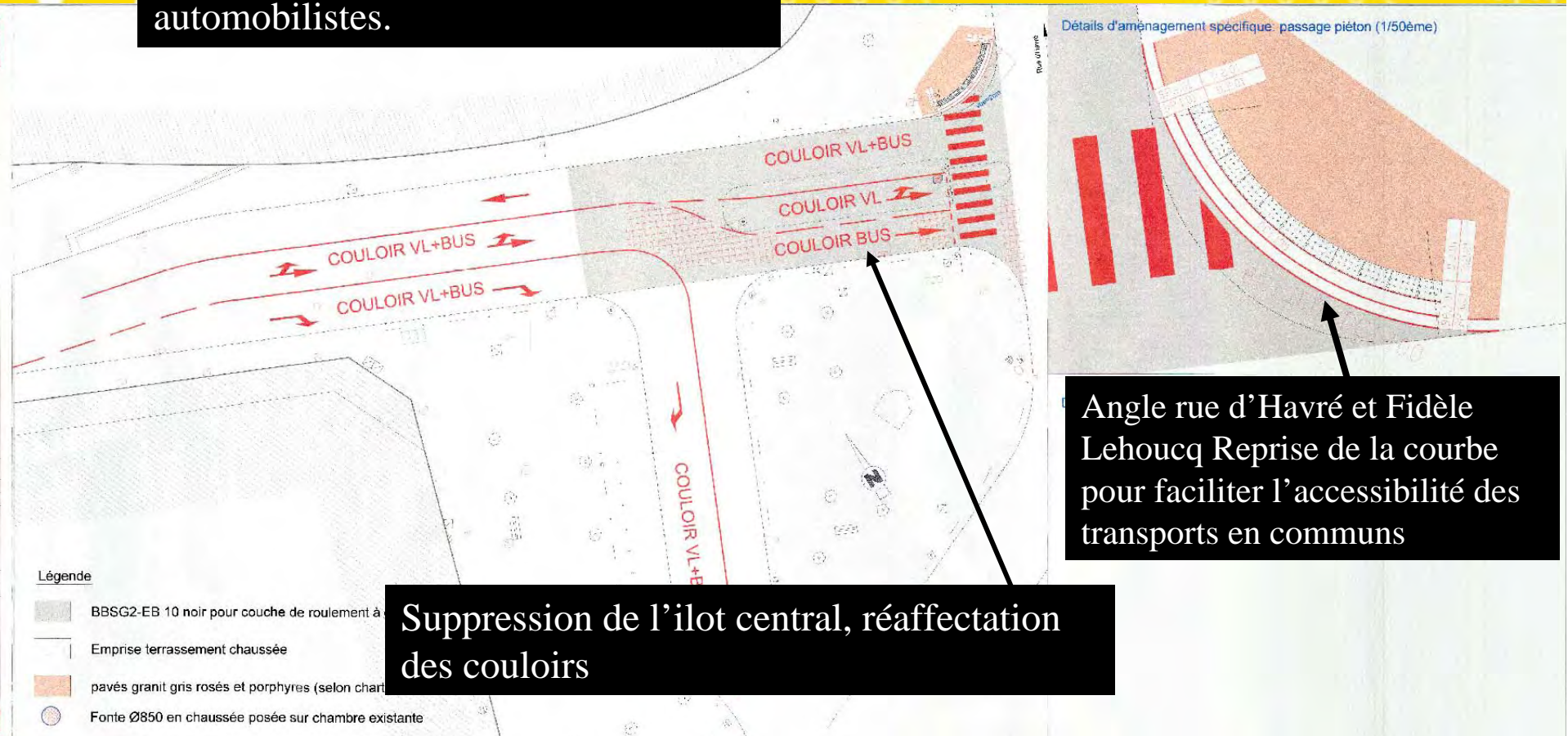
Rue de Lille :

Réaménagement de la  
courbe et création de 2  
places de stationnement

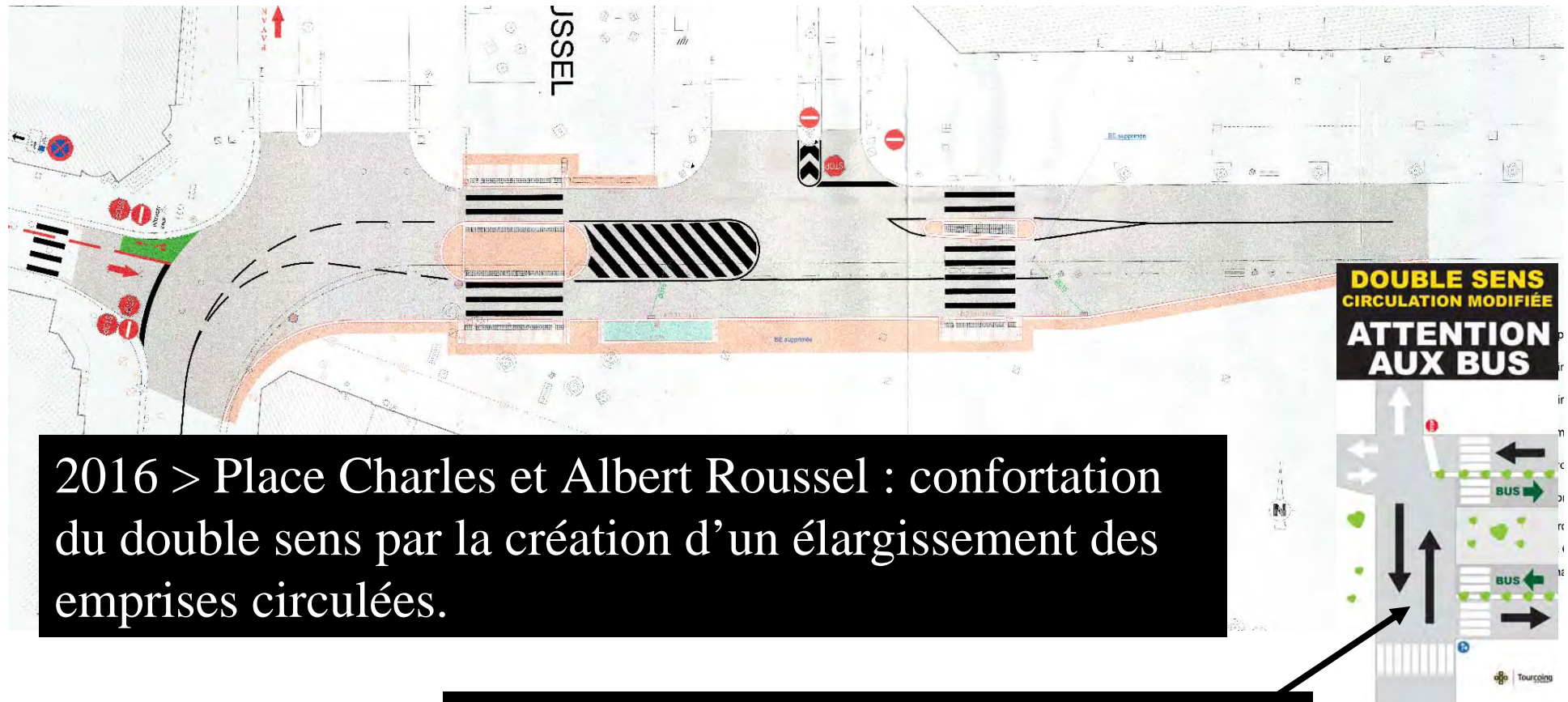


Echéance : Eté 2016

Rue Fidèle Lehoucq : modification des couloirs de bus et autorisation de circulation accrue pour les automobilistes.



Echéance : Eté 2016



2016 > Place Charles et Albert Roussel : confortation du double sens par la création d'un élargissement des emprises circulées.

Dès à présent : mise en place d'une signalisation spécifique de communication sur le changement déjà effectif



# Informations annexes, Autres actions ...

Rue Gabriel Péri : En Mars 2015

Suite au nouveau tapis d'enrobé en chaussée > gain de 12 places de stationnement en lieu et place d'une zone dédiée aux bus

Mise en place d'un radar de sensibilisation aux vitesses pratiquées



# Informations annexes, Autres actions ...

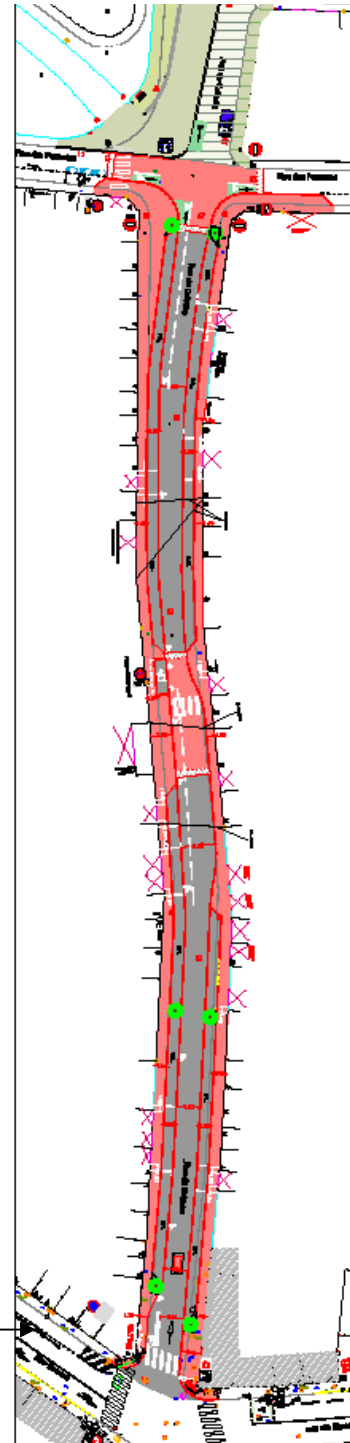
Rue Delobel / Gand > réfection du tapis de la chaussée. Été 2015

Rues Paul Doumer, A Briand > enlèvement d'arceaux vélo pour optimiser les capacités en stationnement.

Rue Desurmont > agrandissement de la zone de stationnement située derrière l'Hôtel de Ville gain de 2 places à l'été 2016.

Rue Chanzy > inversion du sens de circulation à l'été 2016.

Rue du Calvaire : réaménagement en zone 30



Rue des Poutrains

Rue Delobel

Rue de Gand

## Rue du Calvaire : Plantations « Vert en Ville »



Il y aura un regard sur d'éventuelles plantations pour agrémenter la rue. Par ailleurs, si intéressés, les riverains sont invités à adhérer à la campagne: "Vert en Ville". (Informations sur le site de la ville et sur papier à l'aide de bulletins d'inscription.)

Pour tout renseignements complémentaires, vous pouvez contacter:  
Vincent Deltour ou Julie Leclercq  
DPJEE: 03.59.63.44.40

# Opération « vert en ville »

**À partir de janvier 2015, la Ville lance l'opération « vert en ville ». L'occasion pour chacun de parer ses murs et façades de verdure, et de favoriser ainsi la nature en ville.**



>>> Pour découvrir l'opération « Vert en Ville », connaître la procédure, apprécier les avantages que présentent les plantes grimpantes, ... rendez-vous sur [www.tourcoing.fr](http://www.tourcoing.fr)  
Pour participer, rien de plus simple !  
Remplissez le formulaire et renvoyez-le :  
par mél : [dpjee@ville-tourcoing.fr](mailto:dpjee@ville-tourcoing.fr)  
ou par courrier : direction des parcs et jardins et des espaces extérieurs,  
Jardin botanique, 32 rue du Moulin Fagot, 59200 Tourcoing

# DISPOSITIF VITAVILLE

## VitaVille...comment ça marche ?



### Sur les problèmes récurrents :

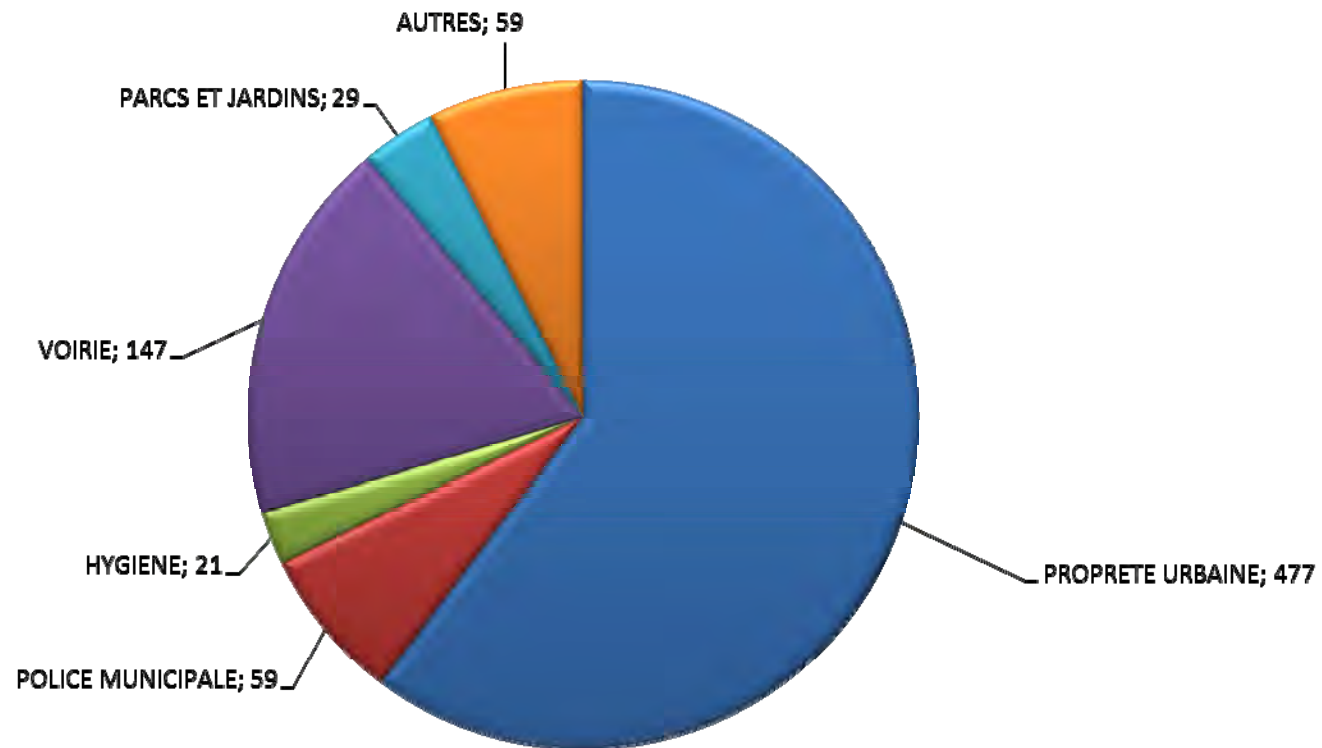
- Une cellule « cadre de vie » réunit tous les 15 jours les services de la Ville et leurs partenaires.
- Elle permet de suivre et de traiter tous les problèmes impliquant de multiples acteurs et interventions.

# VITAVILLE - BILAN 2014

Pour 2014

=> 6109 demandes ont été enregistrées par VITAVILLE

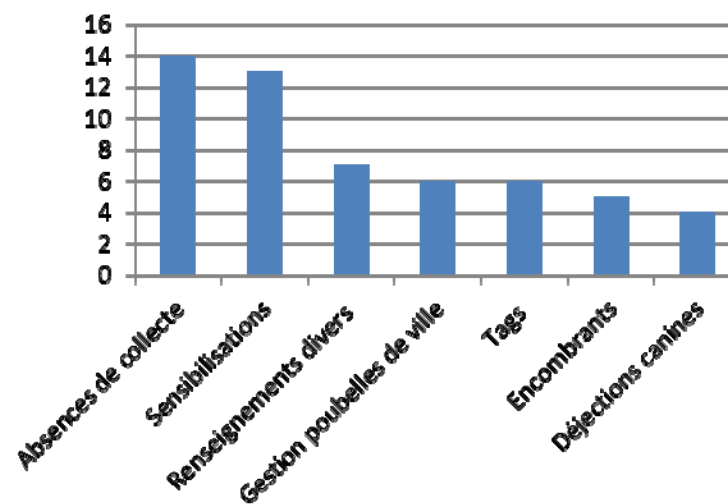
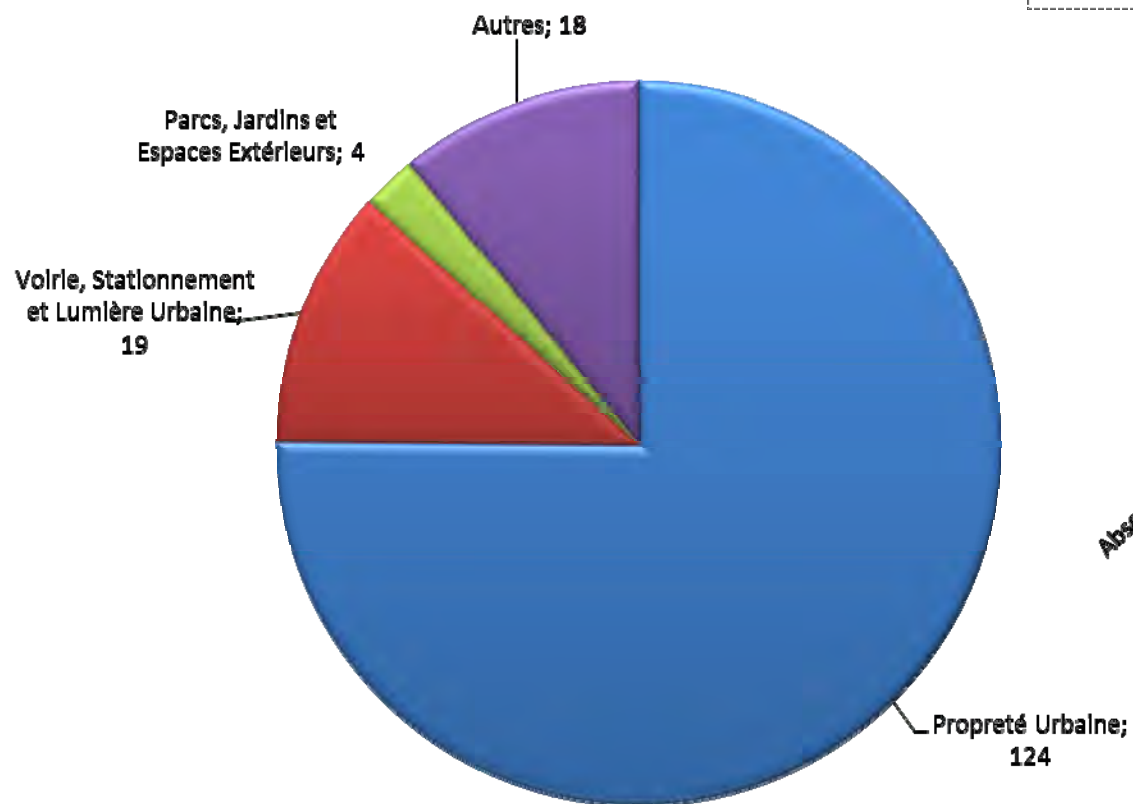
**dont 792 pour le quartier CENTRE-VILLE soit environ 13 % des demandes 2014**



# VITAVILLE - BILAN du 1<sup>er</sup> trimestre 2015

## 1<sup>er</sup> trimestre :

1233 demandes ont été enregistrées par VITAVILLE  
dont 165 pour le quartier CENTRE-VILLE





# Pour toutes questions relatives à votre quartier

## Les correspondants de votre quartier :

=> **Olivier DESCHUYTTER** – Adjoint de Quartiers  
03.20.23.37.00 - [odeschuytter@ville-tourcoing.fr](mailto:odeschuytter@ville-tourcoing.fr)

=> **Carol BOSQUART** – Chargée de concertation  
03.20.69.09.80 - [cbosquart@ville-tourcoing.fr](mailto:cbosquart@ville-tourcoing.fr)

## **VITAVILLE**

03.20.233.300 [vitaville@ville-tourcoing.fr](mailto:vitaville@ville-tourcoing.fr)

## **Tranquillité Habitants**

03.20.23.33.43 - [cls@ville-tourcoing.fr](mailto:cls@ville-tourcoing.fr)

### Et toujours à votre écoute :



03.20.23.37.00

**Gérald DARMANIN**

[gdarmanin@ville-tourcoing.fr](mailto:gdarmanin@ville-tourcoing.fr)

**Eric DENOEUDE** – Adjoint au Maire à la  
Vie Quotidienne des Habitants

[edenoeud@ville-tourcoing.fr](mailto:edenoeud@ville-tourcoing.fr)

**Brigitte LHERBIER** – Adjointe au  
Maire chargée de la Prévention et de  
la Sécurité

[blherbier@ville-tourcoing.fr](mailto:blherbier@ville-tourcoing.fr)